

**37. INTERNATIONALE**

# RADJUGENDTOUR



20-24 AUGUST 2025  
37. INT. RADJUGENDTOUR  
OSTSTEIERMARK

# ***TOURBOOK 2025***



[WWW.CYCLINGAUSTRIA.AT](http://WWW.CYCLINGAUSTRIA.AT)



## Die Zukunft des Radsports gastiert im August in der Oststeiermark

### The future of cycling comes to Eastern Styria in August



Die Radjugendtour Oststeiermark, die von 20. -24. August in ihre 37. Auflage geht, darf sich zur Wiege des Radsports zählen. Denn für fast alle Teilnehmer ist das Rennen der Altersklasse der U17-Jährigen ihr erster großer Auftritt mit dem Nationalteam oder einer internationalen Auswahl. Damit wird das Rennen zur Wiege des Radsports, was auch ein Blick auf die Tour de France 2025 bestätigt.

Denn 25 der 184 Fahrer begannen ihre internationale Karriere bei der Radjugendtour, gewannen dort Etappen, einige die Gesamtwertung oder sammelten wertvolle Erfahrungen. So standen spätere Superstars wie die Belgier Philippe Gilbert, Tom Boonen, der Slowake Peter Sagan, aber auch die aktuelle Nummer eins, der Slowene Tadej Pogacar, am Start des Rennens. Der mehrfache Toursieger aus unserem Nachbarland wurde bei seiner Teilnahme 2014 Sechster, der Sieg ging an den Belgier Jasper Philipsen vor dem Deutschen Jonas Rutsch und dem Schweizer Marc Hirschi, allesamt heuer im Feld der Tour de France vertreten. Träume, die auch viele der jungen Österreicher jagen, die in den letzten Jahren sich gut bei der Rundfahrt präsentierten.

**Zahlreiche heimische Erfolge in den letzten Jahren.** So gewann der aktuelle Straßenmeister und die Nummer eins der Bahn-Weltrangliste Tim Wafler 2018 den Prolog in Stubenberg am See, im Jahr darauf feierte sein Landsmann und aktueller Profi von Red Bull Bora - hansgrohe, der Niederösterreicher Alexander Hajek den Gesamtsieg. Vor zwei Jahren gewannen der frischgebackene Bahneuropameister Heimo Fugger und Valentin Hofer, der bei den Cyclocross-Weltmeisterschaften zu Jahresbeginn im Kampf um Gold stürzte, mehrere Etappen und im Vorjahr gab es mit Michael Hettegger einen weiteren österreichischen Gesamtsieger.



The Radjugendtour Oststeiermark, which will take place for the 37th time from August 20 to 24, can count itself among the cradles of cycling. For almost all participants, the race for the U17 age group is their first major appearance with the national team or an international selection. This makes the race the cradle of cycling, as confirmed by a look at the 2025 Tour de France.

Twenty-five of the 184 riders began their international careers at the Radjugendtour, winning stages, some winning the overall classification, or gaining valuable experience. Future superstars such as Belgians Philippe Gilbert and Tom Boonen, Slovakian Peter Sagan, and the current number one, Slovenian Tadej Pogacar, were at the start of the race.

The multiple Tour winner from our neighboring country finished sixth in 2014, with victory going to Belgian Jasper Philipsen ahead of German Jonas Rutsch and Swiss Marc Hirschi, all of whom are competing in this year's Tour de France. These are dreams that many of the young Austrians who have performed well in the tour in recent years are also chasing.

### Numerous domestic successes in recent years

The current road champion and number one in the world rankings, Tim Wafler, won the prologue in Stubenberg am See in 2018, and the following year his compatriot and current Red Bull Bora - hansgrohe professional, Alexander Hajek from Lower Austria, celebrated overall victory. Two years ago, the newly crowned European track champion Heimo Fugger and Valentin Hofer, who crashed while fighting for gold at the Cyclocross World Championships at the beginning of the year, won several stages, and last year Michael Hettegger was another Austrian overall winner.



“Ein gutes Abschneiden garantiert natürlich keinen Profiplatz, aber blickt man auf die Liste der Sieger, so ist der Sprung an die Weltspitze möglich. Als heimischer Radsportverband sind wir stolz auf dieses Rennen, die vielen jungen und begeisterten Radsportlern, die Jahr für Jahr kommen und natürlich auch sehr froh und dankbar über eine Region, die voll hinter diesem Projekt steht“, erklärt Harald J. Mayer, Präsident von Cycling Austria.

### **Ausgebucht seit Monaten**

24 Teams aus 14 Ländern kommen für die 37. Austragung, schon seit Monaten waren die Startplätze ausgebucht. “Dass wir bereits Monate im Voraus ausgebucht sind, spricht für die hohe Qualität und internationale Strahlkraft unserer Veranstaltung“, freut sich Florian König. Der Generalsekretär von Cycling Austria ist für die Organisation der Rundfahrt verantwortlich, die zum siebten Mal in Folge in der Oststeiermark gastiert.

Doch zwei der Etappenorte der diesjährigen Austragung feiern ein besonders Jubiläum 2025, denn sowohl Hartberg als auch Vorau wurden vor 30 Jahren, bei der 10. Edition der damaligen ASVÖ Jugendtour, schon Gaststädte der Rundfahrt. “Die Wurzeln zwischen der Oststeiermark und der Tour reichen lange zurück und auch nach so langer Zeit ist die Begeisterung für den Nachwuchsrennsport in der Oststeiermark ungebrochen“, fügt König an.

### **Auftakt in Stubenberg am See, Vorentscheidung schon am dritten Tag?**

Zum vierten Mal in Folge findet der Zeitfahrauftakt mit einem Prolog in Stubenberg am See statt. Mitten vom Ortsplatz aus geht es auf einen 2,4 Kilometer langen Parcours, wo die ersten Trikots der 37. Austragung vergeben werden. Die 1. Etappe startet dann in der Jubiläumsstadt Hartberg und führt über 68,7 Kilometer zu einer Premiere: Denn erstmals endet in Friedberg ein Tagesabschnitt, direkt im Dreieck der Bundesländer Steiermark, Niederösterreich und Burgenland, die seit fast 40 Jahren die Heimat der Nachwuchsrundfahrt bilden.



Of course, a good performance does not guarantee a professional place, but if you look at the list of winners, it is possible to make the leap to the top of the world. As the local cycling association, we are proud of this race, the many young and enthusiastic cyclists who come year after year, and of course we are also very happy and grateful for a region that fully supports this project,” explains Harald J. Mayer, President of Cycling Austria.

### **Fully booked for months**

24 teams from 14 countries participate in the 37th edition, and the starting places have been fully booked for months. “The fact that we are already fully booked months in advance speaks for the high quality and international appeal of our event,” says Florian König happily. The Secretary General of Cycling Austria is responsible for organizing the tour, which is being held in Eastern Styria for the seventh time in a row.

However, two of the stage locations for this year's event are celebrating a special anniversary in 2025, as both Hartberg and Vorau were host cities for the tour 30 years ago, during the 10th edition of what was then known as the ASVÖ Jugendtour“. The roots between Eastern Styria and the tour go back a long way, and even after such a long time, the enthusiasm for junior racing in Eastern Styria remains unbroken,” added König.

### **Kick-off in Stubenberg am See, preliminary decision already on the third day?**

For the fourth time in a row, the time trial will start with a prologue in Stubenberg am See. Starting in the middle of the town square, the 2.5-kilometer course will determine the first jersey holders of the 37th edition.

The first stage will then start in the anniversary city of Hartberg and lead over 68.7 kilometers to a premiere. For the first time, a stage will end in Friedberg, right in the triangle of the provinces of Styria, Lower Austria, and Burgenland, which have been home to the junior tour for almost 40 years.



Die Königsetappe führt am dritten Tag von Pöllau nach Vorau, wo vor allem der giftige Anstieg hinauf zum Stift wieder eine Vorentscheidung in der Gesamtwertung bringen kann. Mit 71,2 Kilometern ist sie der längste Abschnitt der diesjährigen Rundfahrt und weist mit fast 1.500 auch die meisten zu bewältigenden Höhenmeter auf. Im letzten Jahr gewann dort Michael Hettegger und legte den Grundstein für seinen Gesamtsieg. Das große Rundfahrtfinale ist wieder in der Region Joglland-Waldheimat, jener waldreichen Mittelgebirgslandschaft, die durch Dichter Peter Rossegger berühmt geworden ist, angesiedelt. Von Bad Waltersdorf geht es über 67,2 Kilometer nach Ratten, wo 2024 schon die finale Etappe der Rundfahrt ihren Schauplatz fand.

“Wir haben wieder einen schönen Mix an unterschiedlichen Etappen, die ideal in die Topografie der Region eingebunden sind“, meint König zur Rundfahrt 2025, die wieder zahlreiche Stars von morgen in die Region Oststeiermark locken wird. Aber nicht nur den jungen Athleten wird viel geboten, ein umfangreiches Kinderprogramm in Friedberg, Vorau, Ratten und Birkfeld runden die Nachwuchsarbeit ab.



The queen stage on the third day leads from Pöllau to Vorau, where the grueling climb up to the monastery could once again decide the overall standings. At 71.2 kilometers, it is the longest stage of this year's tour and also has the most elevation gain to overcome, at almost 1,500 meters. Last year, Michael Hettegger won there and laid the foundation for his overall victory.

The grand finale of the tour will once again take place in the Joglland-Waldheimat region, the densely wooded low mountain range made famous by poet Peter Rossegger. Starting in Bad Waltersdorf, the route covers 67.2 kilometers to Ratten, which was already the venue of the final stage of the tour in 2024.

“We once again have a nice mix of different stages that are ideally integrated into the topography of the region,” said König about the 2025 tour, which will once again attract numerous stars of tomorrow to the East Styria region. But it's not just the young athletes who have a lot to look forward to; an extensive children's program in Friedberg, Vorau, Ratten, and Birkfeld rounds off the youth development work.





# NOTIZEN

## NOTES

---

# NOTIZEN

## NOTES

---



## Mag.<sup>a</sup> DANIELA ADLER, MBA



Liebe Leserinnen und Leser,

es ist mir eine große Freude, Sie im Namen der Regionalentwicklung Oststeiermark, gemeinsam mit dem Österreichischen Radsportverband und dem Tourismusverband Oststeiermark, zur **37. Internationalen Radjugendtour Oststeiermark** willkommen zu heißen.

Dieses fünftägige Etappenrennen zählt zu den bedeutendsten Nachwuchsveranstaltungen Europas und bietet jungen Radsporttalenten zwischen 15 und 17 Jahren aus rund 15 Nationen eine einzigartige Bühne, ihr Können unter Beweis zu stellen und erste Schritte Richtung Profisport zu machen.

Die Tour führt auch heuer wieder durch das Herz der Oststeiermark, mit Etappenorten in **Stubenberg, Hartberg, Friedberg, Pöllau, Vorau, Weiz, Birkfeld, Ratten und Bad Waltersdorf**. Die Streckenführung verbindet sportliche Herausforderung mit landschaftlicher Vielfalt und bietet nicht nur packenden Rennsport, sondern auch eine eindrucksvolle Präsentation unserer Region.

Ein besonderes Anliegen ist uns auch heuer wieder die Nachwuchsförderung abseits des Rennens. In **Friedberg, Birkfeld, Vorau und Ratten** laden wir die jüngsten Radsportfans zu einem kindgerechten Programm ein, das auf Spaß, Bewegung und Geschicklichkeit setzt – denn Begeisterung für den Radsport beginnt am besten spielerisch.

Die Umsetzung dieser Tour wäre ohne die enge Zusammenarbeit mit dem Österreichischen Radsportverband, den teilnehmenden Gemeinden, Feuerwehren, Einsatzorganisationen und zahlreichen freiwilligen Helfer:innen nicht möglich. Ihnen gilt unser großer Dank. Gemeinsam setzen wir ein starkes Zeichen für **Jugend, Region und Radsport** – und laden Sie herzlich ein, Teil dieses besonderen Erlebnisses zu sein.

Sportliche Grüße aus der Oststeiermark,

**Daniela Adler, MBA**

Geschäftsführung Regionalentwicklung Oststeiermark GmbH

CEO Regionalentwicklung Oststeiermark GmbH



Dear readers,

On behalf of Regionalentwicklung Oststeiermark, together with Cycling Austria and the Tourismusverband Oststeiermark, it is my great pleasure to welcome you to the **37. internationale Radjugendtour Oststeiermark**.

This five-day stage race is one of the most important events for young talent in Europe and offers young cycling talents between the ages of 15 and 17 from around 15 nations a unique stage to prove their skills and take their first steps towards professional sport.

This year, the tour will once again pass through the heart of Eastern Styria, with stages in **Stubenberg, Hartberg, Friedberg, Pöllau, Vorau, Weiz, Birkfeld, Ratten, and Bad Waltersdorf**. The route combines sporting challenges with scenic diversity and offers not only exciting racing but also an impressive presentation of our region.

Once again this year, we are particularly keen to promote young talent outside of the race. In **Friedberg, Birkfeld, Vorau, and Ratten**, we invite the youngest cycling fans to a child-friendly program that focuses on fun, exercise, and skill—because enthusiasm for cycling is best cultivated through play.

This tour would not be possible without the close cooperation of the Austrian Cycling Federation, the participating municipalities, fire departments, emergency services, and numerous volunteers. We owe them our heartfelt thanks. Together, we are sending a strong signal for youth, the region, and cycling—and we cordially invite you to be part of this special experience.

Sporting greetings from Eastern Styria,



# Oststeiermark

Zum Leben,  
Wirtschaften  
und Genießen.

Weil das Leben höchste Qualität verdient.

Fehlen die Bewohner:innen, fehlen Perspektiven. Neue Bürger:innen und junge Familien beleben den Ort, füllen Leerstände und sichern so die Zukunftsfähigkeit der Gemeinde.

[Immobilienplattform Oststeiermark](#)



Weil ein starker Wirtschaftsstandort die ganze Region attraktiver macht.

Wachstumsstärke und Innovationsgeist zeichnen die Wirtschaftsregion Oststeiermark aus. Bildung, Digitalisierung und Nachhaltigkeit sind der Schlüssel zum wirtschaftlichen Erfolg.

[Start-Up Schmiede Oststeiermark](#)

# HARALD J. MAYER



## Int. Jugend-Radrennsport auf Top-Niveau!

Die 37. Radjugendtour Oststeiermark wird internationalen Jugend-Radrennsport auf Top-Niveau in die schönsten Landschaften der Oststeiermark bringen.

Viele Elite-Stars die heute beim Giro d'Italia, der Tour de France oder der Vuelta starten haben in der Steiermark erste internationale Tour-Erfahrungen gemacht. z. B.: Julien Alaphilippe, Jasper Philipsen oder auch Tadej Pogacar.

Doch die Radjugendtour Oststeiermark hat auch für die österreichischen Radsportler eine wichtige und große Bedeutung. Das bestätigen nicht nur die aktuellen Erfolge von Alexander Hajek und Michael Hettegger. Alexander Hajek ist bereits Mitglied eines World Tour Teams.

Beeindruckend die Anzahl der teilnehmenden Teams. Alle führenden Radsportnationen haben ihre Jugend-Nationalteams in die Oststeiermark entsendet, die Anwesenheit bekannter Talente-Scouts von World Tour Teams wird erwartet.

Cycling Austria entwickelt seinen Nachwuchs konsequent bis zum ersten Start in der World Tour, auch ein Felix Gall, ein Gregor Mühlberger oder Marco Haller wurden von Anfang an zu Jugend/Junioren-Wettkämpfen entsendet. Heute sind sie erfolgreiche Vorbilder des österreichischen Radsports.

Mein Dank gilt den Partnern von Cycling Austria - Land Steiermark, Regionalentwicklung Oststeiermark, Gemeinden und Sponsoren - und allen Blaulichtorganisationen zur sicheren Durchführung der Veranstaltung.

Den Sportlern wünsche ich eine unfallfreie und erfolgreiche Tour, unserem Radsportpublikum interessanten Rennsport und allen Gästen aus dem In- und Ausland eine wunderbare, erlebnisreiche Oststeiermark.

### Harald J. Mayer

Präsident Cycling Austria

President Cycling Austria



International youth cycling at the highest level!

The 37. Radjugendtour Oststeiermark will bring international youth cycling at the highest level to the most beautiful landscapes of East Styria.

Many elite stars who compete in the Giro d'Italia, Tour de France, or Vuelta today gained their first international tour experience in Styria. For example: Julien Alaphilippe.

But the Radjugendtour Oststeiermark is also very important for Austrian cyclists.

This is confirmed not only by the current successes of Alexander Hajek and Michael Hettegger. Alexander Hajek is already a member of a World Tour team.

The number of participating teams is impressive. All leading cycling nations have sent their youth national teams to Eastern Styria, and the presence of well-known talent scouts from World Tour teams is expected.

Cycling Austria consistently develops its young talents until their first start in the World Tour. Felix Gall, Gregor Mühlberger, and Marco Haller were also sent to youth/junior competitions from the very beginning. Today, they are successful role models for Austrian cycling.

My thanks go to the partners of Cycling Austria—das Land Steiermark, Regionalentwicklung Oststeiermark, municipalities, and sponsors—and to all emergency services for ensuring the safe running of the event.

I wish the athletes an accident-free and successful tour, our cycling fans interesting racing, and all guests from home and abroad a wonderful, eventful time in Eastern Styria.



#beCyclingAustria



# Jetzt Mitglied werden!



— CYCLING —  
**AUSTRIA**



- umfangreicher Versicherungsschutz
- weltweit gültig (exkl. USA, CAN, AUS)
- vielfältige Ermäßigungen bei ausgewählten Partnern

[cyclingaustria.at/membercard](https://cyclingaustria.at/membercard)

## HOODIE AKTION

### bei der Int. Radjugendtour



Besuche uns bei der Coffee-Bar und hol dir deinen Cycling Austria Hoodie.

Oder bestelle ganz unkompliziert online:



# FLORIAN KÖNIG



**Die internationale Radjudentour Oststeiermark ist das Sprungbrett vieler Nachwuchssportler aus Mitteleuropa!**

Bereits zum 37. Mal wird die Radjudentour Oststeiermark heuer stattfinden.

Besonders freut es mich, dass die größte Nachwuchs-Rundfahrt von Europa bereits zum 7. Mal in der Oststeiermark gastiert.

Dafür steht eine hervorragende Zusammenarbeit zwischen dem Land Steiermark, der Regionalentwicklung Oststeiermark, dem Tourismusverband Oststeiermark, den Etappenorten und Cycling Austria!

Gerade diese hervorragende Zusammenarbeit hat mich im Herbst 2022 dazu bewegt, diese Rundfahrt als Tourdirektor zu übernehmen und nach der Pandemie erneut starten zu lassen, um den Stars von Morgen eine große Bühne zu bieten.

So werden heuer 24 Teams aus 14 Nationen am Start sein und an 5 Tagen um die begehrten Führungstrikots kämpfen.

Zusätzlich werden wir bei der diesjährigen Auflage auch für den jüngsten Radsportnachwuchs an 4 Etappenorten ein Rahmenprogramm bieten um sie auf den Geschmack des Radsports zu bringen.

An dieser Stelle möchte ich mich bei allen freiwilligen Helfer:innen, Partner:innen & Unterstützer:innen sowie den Blaulichtorganisationen auf das Herzlichste für ihr Mitwirken bedanken und wünsche den Athleten ein faires und vor allem unfallfreies Rennen!

## Florian König

Geschäftsführer Cycling Austria, Tourdirektor  
 CEO Cycling Austria, Tourdirektor



**The International Radjudentour Oststeiermark is a springboard for many young athletes from Central Europe!**

This year marks the 37th edition of the Radjudentour Oststeiermark.

I am particularly pleased that Europe's largest youth cycling tour is being hosted in Eastern Styria for the seventh time.

This is thanks to the excellent cooperation between the Land Steiermark, Regionalentwicklung Oststeiermark, the Oststeirische Tourismusverband, the municipality, and Cycling Austria!

It was this excellent cooperation that motivated me in fall 2022 to take over as tour director and restart the tour after the pandemic in order to offer the stars of tomorrow a big stage.

This year, 24 teams from 14 nations will be at the start and will compete for the coveted leader's jerseys over 5 days.

In addition, this year's edition will also offer a supporting program for the youngest cycling talents at 4 stage locations to give them a taste of cycling.

I would like to take this opportunity to express my sincere thanks to all the volunteers, partners, supporters, and emergency services for their cooperation, and I wish the athletes a fair and, above all, accident-free race!

#beCyclingAustria

# ÜBER DEN VERANSTALTER ABOUT THE ORGANIZER



## Cycling Austria: Die treibende Kraft hinter der Int. Radjugendtour Oststeiermark

Cycling Austria ist die Dachorganisation des österreichischen Radsports. Unter dem Leitsatz „IDENTITÄT. GEMEINSAM. BEGEISTERUNG.“ verfolgt der Verband das Ziel, den Radsport in all seinen Facetten zu fördern - von der Elite bis zum Nachwuchs.

Werte wie Offenheit, Wertschätzung und Kompetenz stehen dabei im Mittelpunkt. Ein herausragendes Beispiel für dieses Engagement ist die Internationale Radjugendtour Oststeiermark - Österreichs bedeutendste Nachwuchs-Rundfahrt für Nachwuchsfahrer.

Fünf Tage, Prolog und vier Etappen, internationale Teams und leidenschaftlicher Einsatz: Die Rundfahrt bietet jungen Talenten eine einzigartige Bühne, um wertvolle Rennerfahrung auf höchstem Niveau zu sammeln.

Mit dieser Tour setzt Cycling Austria ein starkes Zeichen für Nachwuchsförderung im Radsport. Die Kombination aus strukturierter Entwicklungsarbeit und sportlicher Exzellenz macht den Verband zu einem unverzichtbaren Motor für die Zukunft des heimischen Radsports.



## Cycling Austria: The driving force behind the Int. Radjugendtour Oststeiermark

Cycling Austria is the umbrella organization for Austrian cycling. Under the motto "IDENTITY. TOGETHER. ENTHUSIASM.", the association pursues the goal of promoting cycling in all its facets—from elite to junior levels.

Values such as openness, appreciation, and competence are at the heart of this. An outstanding example of this commitment is the International Youth Cycling Tour of Eastern Styria–Austria's most important stage race for young cyclists.

Five days, a prologue and four stages, international teams and passionate commitment: the tour offers young talents a unique stage to gain valuable racing experience at the highest level.

With this tour, Cycling Austria is sending a strong signal for the promotion of young talent in cycling. The combination of structured development work and sporting excellence makes the federation an indispensable driving force for the future of domestic cycling.

# Jetzt Mitglied werden!

- umfangreicher Versicherungsschutz
- weltweit gültig (exkl. USA, CAN, AUS)
- vielfältige Ermäßigungen bei ausgewählten Partnern

[cyclingaustria.at/membercard](https://cyclingaustria.at/membercard)





# Oliver Felber



## Liebe Radsportler:innen,

die Oststeiermark ist stolz darauf, eine Region zu sein, die Radfahrerinnen und Radfahrern aus aller Welt eine Bühne bietet - sei es für genussvolle Ausfahrten oder sportliche Herausforderungen wie die Radjugendtour. Mit ihrer einzigartigen Landschaft, den sanften Hügeln und anspruchsvollen Anstiegen ist die Oststeiermark wie geschaffen für das Rennradfahren.

Unsere aktuelle Rennradkampagne hat das Ziel, die besten Rennradtouren der Oststeiermark ins Rampenlicht zu rücken. Zahlreiche Betriebe haben dafür spezielle Rennrad-Packages geschnürt, die sich perfekt für Gruppen, Teams oder individuelle Trainingseinheiten eignen. Diese Angebote sowie detaillierte Tourenbeschreibungen können auf unserer Website entdeckt und direkt gebucht werden.

Ein Highlight für alle, die sich inspirieren lassen möchten: Die Etappen der Radjugendtour könnt ihr nachfahren - eine großartige Gelegenheit, die Strecke der jungen Talente selbst zu erleben. Die passenden Tourenvorschläge dazu findet ihr ebenfalls auf unserer Website.

Ein großes Dankeschön geht an alle Beteiligten, die dieses Event möglich machen - von den Organisator:innen bis zu den freiwilligen Helfer:innen. Ich wünsche allen Teilnehmerinnen und Teilnehmern eine erfolgreiche Radjugendtour.

### Oliver Felber

Vorstand des Tourismusverbandes Oststeiermark  
 Board of the East Styria Tourism Association



## Dear cyclists,

Eastern Styria is proud to be a region that offers cyclists from all over the world a stage - whether for enjoyable rides or sporting challenges such as the Radjugendtour. With its unique landscape, rolling hills, and challenging climbs, Eastern Styria is perfect for road cycling.

Our current road cycling campaign aims to put the spotlight on the best road cycling tours in Eastern Styria. Numerous businesses have put together special road cycling packages that are perfect for groups, teams, or individual training sessions. These offers and detailed tour descriptions can be found on our website and booked directly.

A highlight for anyone looking for inspiration: you can follow the stages of the Radjugendtour - a great opportunity to experience the route of the young talents for yourself. You can also find suitable tour suggestions on our website.

A big thank you goes to everyone involved in making this event possible - from the organizers to the volunteers. I wish all participants a successful Radjugendtour.



# SPEED & SCHOTTER - RADFAHREN IN DER OSTSTEIERMARK



Die Oststeiermark ist wie geschaffen für alle, die mit dem Rennrad oder Gravelbike die Landschaft aktiv entdecken möchten. Sanfte Hügel, dichte Wälder und charmante Dörfer wechseln sich ab mit weiten Landschaften und überraschenden Blickachsen. Ob auf ruhigen Nebenstraßen oder abgelegenen Schotterwegen – jede Tour wird hier zum naturnahen Erlebnis mit sportlichem Anspruch und viel Abwechslung.

Auf Rennradfahrer warten anspruchsvolle Anstiege und flüssige Abfahrten auf gut ausgebauten Straßen, die sportliche Herausforderung mit landschaftlichem Genuss verbinden. Die Oststeiermark zeichnet sich durch ihre abwechslungsreiche Topografie aus – perfekt für Trainingseinheiten mit Höhenmetern, aber auch für entspannte Touren entlang von Apfelplantagen, Weingärten und charmanten Ortschaften. Ruhige Nebenstraßen sorgen für Sicherheit und ermöglichen ein ungestörtes Fahrerlebnis inmitten der Natur.

Gravelbiker entdecken hingegen abgelegene Wege, ruhige Forststraßen und wenig befahrene Nebenrouten, die Freiheit und Abenteuer versprechen. Ob durch dichte Waldgebiete, entlang klarer Bäche oder über aussichtsreiche Höhenlagen – das Gravelbike eröffnet neue Perspektiven auf die Region. Hier kann man den Alltag hinter sich lassen und tief in die Landschaft eintauchen. Immer wieder laden Hütten, Buschenschänken und regionale Gasthöfe zum Verweilen ein – perfekt für eine stärkende Pause mit kulinarischem Genuss.

Ob Training, Genusstour oder Entdeckungsreise – die Oststeiermark bietet ideale Bedingungen für alle, die die Region auf zwei Rädern erkunden möchten. Dank zahlreicher beschilderter Routen, verfügbarer GPS-Daten und radfreundlicher Betriebe gelingt der Einstieg ins Abenteuer ganz unkompliziert. Gemeinsam unterwegs oder allein – das Gefühl von Weite, Freiheit und sportlicher Herausforderung ist immer mit dabei.



©Christoph Lukas



©Bernhard Bergmann



©Christoph Lukas

**Hier geht's zu allen Rennrad & Gravel-Touren:**





# SIEGER WINNERS

1986

 1. St. Pöltener Jugend Tour  
**LONTSCHARITSCH Josef**


1987

 2. St. Pöltener Jugend Tour  
**PINGEL Lars**


1988

 3. St. Pöltener Jugend Tour  
**KRANJEC Igor**


1989

 4. St. Pöltener Jugend Tour  
**WITTNER Thomas**


1990

 5. St. Pöltener Jugend Tour  
**RAIFFEINER Martin**


1991

 6. St. Pöltener Jugend Tour  
**KÖHLER Patrick**


1992

 7. ASVÖ Jugendtour  
**LAUKE Ronny**


1993

 8. ASVÖ Jugendtour  
 -----


1994

 9. ASVÖ Jugendtour  
**ROTTENHOFER Patrick**


1995

 10. ASVÖ Jugendtour  
**DRAXL Florian**


1996

 11. ASVÖ Jugendtour  
**SINKEWITZ Patrick**


1997

 12. ASVÖ Jugendtour  
**SCHNEIDER Mark**


1998

 13. ASVÖ Jugendtour  
**DE WEERT Kevin**


1999

 14. ASVÖ Jugendtour  
**KOLINEK Jakub**


2000

 15. ASVÖ Jugendtour  
**JURCO Matej**


2001

 16. Bank Austria ASVÖ Jugendtour  
**VELITS Peter**


2002

 17. ASVÖ Jugendtour  
**JACOBS Pieter**


2003

 18. ASVÖ Jugendtour  
**MACHAC Zdenek**


2004

 19. ASVÖ Jugendtour  
**OSTERGARD Niki**


2005

 20. ASVÖ Jugendtour  
**ALLEGAERT Matthias**


2006

 21. ASVÖ Jugendtour  
**SOKOL Jan**


2007

 22. ASVÖ Jugendtour  
**LANDER Sebastian**


2008

 23. ASVÖ Jugendtour  
**DENCKER Andreas**


2009

 24. ASVÖ Jugendtour  
**DEGREVE Martin**


2010

 25. ASVÖ Jugendtour  
**ACKERMANN Pascal**


2011

 26. ASVÖ Jugendtour  
**RASK Mathias**


2012

 27. ASVÖ Jugendtour  
**MÜLLER Patrick**


2013

 28. ASVÖ Radjugendtour  
**EENKHOORN Pascal**


2014

 29. ASVÖ Radjugendtour  
**PHILIPSEN Jasper**


2015

 30. ASVÖ Radjugendtour  
**STEIGER Til**


# SIEGER WINNER

## SEIT 2016 RADJUGENDTOUR OSTSTEIERMARK SINCE 2016 RADJUGENDTOUR OSTSTEIERMARK

2016  
31. Radjugendtour Oststeiermark

**PONSAERTS Thibaut**



2017  
32. Radjugendtour Oststeiermark

**VAN UDEN Casper**



2018  
33. Radjugendtour Oststeiermark

**BRENNER Marco**



2019  
34. Radjugendtour Oststeiermark

**HAJEK Alexander**



2023  
35. Radjugendtour Oststeiermark

**BENZ Benedikt**



2024  
36. Radjugendtour Oststeiermark

**HETTEGGER Michael**



# Jubiläum Anniversary

## 1995 waren Hartberg & Vorau erstmals Teil der Radjudentour

In 1995, Hartberg & Vorau took part in the Radjudentour for the first time.



*Stoßen mit einem Glas köstlichen Lutzmannsburger Rotwein auf ein gutes Gelingen der ASVÖ-Radjugendtour an: Josef Steinhöfer (Bürgermeister Vorau), ASVÖ Burgenland-Präsident Horst Grasz, Horst Weber (Bürgermeister Lutzmannsburg) und der Bad Tatzmannsdorfer Bürgermeister Josef Rehling (von links).*

FOTO: Prader

## Jugendtour rollt wieder

Vom 24. bis 27. August geht im Raum Südburgenland beziehungsweise Oststeiermark die 10. Internationale ASVÖ-Radjugendtour über die Bühne. Aus diesem Anlaß lud der Veranstalter, der Radfahrverband für Wien, Niederösterreich und Burgenland, zu einer Pressekonferenz nach Lutzmannsburg. Werner Hansely, der geschäftsführende Vizepräsident dieses Verbandes, konnte mit Stolz berichten, daß diese Veranstaltung mit rund 100 Fahrern aus 10 Nationen das größte Etappenrennen für Jugendliche in Europa darstellt. Bereits zum fünften Male wird nun schon im Burgenland gefahren, der gesamte Tourtroß ist in der Lan-

desberufsschule in Pinkafeld untergebracht.

„Die Gegend hier entspricht genau den Anforderungen für diese Jugendlichen (Jahrgang 1979/80)“, nennt Hansely den Grund für diese burgenländische Vorliebe. Start der Tour wird in Riedlingsdorf sein, nach insgesamt 369,9 Kilometer wird am letzten Tag in Vorau das Ziel erreicht.

**1. Etappe:** Riedlingsdorf — Therme Lutzmannsburg. — **2. Etappe:** Oberwart — Güssing. — **3. Etappe:** Pinkafeld — Hartberg. — **4. Etappe:** Bergeinzelzeitfahren in Harberg. — **5. Etappe:** Bad Tatzmannsdorf — Vorau.

# KINDERPROGRAMM SIDE EVENTS



## Ein Highlight für unsere jüngsten Radsportfans - das große Kinderprogramm bei der Radjugendtour!

Auch 2025 dürfen sich Kinder auf spannende Aktivitäten im Rahmen der Radjugendtour Oststeiermark freuen! Während die internationalen Nachwuchs-Stars um Etappensiege kämpfen, stehen in Friedberg, Birkfeld, Vorau und Ratten die Kleinsten im Rampenlicht - bei Programmpunkten, die ganz auf Bewegung, Geschicklichkeit und Freude am Radfahren ausgerichtet sind.

### Geschicklichkeitsparcours in Friedberg, Birkfeld & Ratten

In Friedberg, Birkfeld und Ratten wartet ein spannender Geschicklichkeitsparcours auf alle Kinder - mit kleinen Hindernissen, Balancierstationen und Kurven, die für jede Menge Spaß sorgen.

Friedberg: Start 17:00 Uhr

Birkfeld: Start 16:30 Uhr

Ratten: Start 9:30 Uhr

### Rundstreckenrennen in Vorau

In Vorau erwartet die Kinder ein abwechslungsreiches Rundstreckenrennen auf einer sicheren, abgesperrten Strecke.

Start: 17:00 Uhr

### Teilnahme ab Laufradalter möglich

Egal ob Laufrad, Kinderrad oder erstes Mountainbike - Teilnehmen können alle Kinder bereits ab dem Laufradalter! Es gibt keine Zeitnehmung und keine Platzierungen - es geht ausschließlich um Spaß, Sicherheit und Geschicklichkeit auf zwei Rädern.

### Wichtige Teilnahmeinfos:

Helm und eigenes Fahrrad oder Laufrad sind Pflicht!

Ohne Helm ist aus Sicherheitsgründen kein Start möglich.

Ob zum ersten Mal am Rad oder schon mit Übung - bei unserem Kinderprogramm ist für alle etwas dabei!



## A highlight for our youngest cycling fans - the great children's program at the Radjugendtour!

In 2025, children can once again look forward to exciting, fun-filled activities as part of the Radjugendtour Oststeiermark! While the international young stars battle it out for stage victories, the little ones will be in the spotlight in Friedberg, Birkfeld, Vorau, and Ratten - with program items that are all about exercise, skill, and the joy of cycling.

### Skill course in Friedberg, Birkfeld & Ratten

In Friedberg, Birkfeld and Ratten, an exciting skill course awaits all children - with small obstacles, balancing stations and curves that guarantee lots of fun.

Friedberg: from 5:00 p.m.

Birkfeld: start 4:30 p.m.

Ratten: Start at 9:30 a.m.

### Circuit race in Vorau

In Vorau, children can look forward to a varied circuit race on a safe, cordoned-off track.

Start: 5:00 p.m.

### Participation possible from balance bike age

Whether balance bike, children's bike, or first mountain bike - all children from balance bike age onwards can participate! There is no timekeeping and no rankings - it's all about fun, safety, and skill on two wheels.

### Important participation information:

A helmet and your own bike or balance bike are mandatory!

For safety reasons, you cannot start without a helmet.

Whether it's your first time on a bike or you already have some practice - our children's program has something for everyone!





# TEAMS



AUSTRIA  
NATIONAL TEAM



GERMANY  
NATIONAL TEAM



LUXEMBOURG  
NATIONAL TEAM



SLOVENIA  
NATIONAL TEAM



LATVIA  
NATIONAL TEAM



HUNGARY  
NATIONAL TEAM



SLOVAKIA  
NATIONAL TEAM



ESTONIA  
NATIONAL TEAM



SWISS  
NATIONAL TEAM



DISTRICT  
NOORD  
NEDERLAND /  
DE PEDDALARS



TEAM BAYERN



ACROG-  
TORMANS  
BALEN BC



AVIA-RUDYCY  
CYCLING TEAM



ISOREX CYCLING  
TEAM



BB COM  
CYCLING TEAM



CK EPIC  
DOHNANY



LRV STEIERMARK



MUNSTER  
CYCLING TEAM



VERGE  
REGIOTEAM



G. S. OLIMPIA  
VALDARNESE



LV SACHSEN



SVEALAND  
CYCLING TEAM



TUFO PARDUS  
PROSTEJOV



DUKLA PRAHA

# FÜHRUNGSTRIKOTS LEADER JERSEYS



**Regionalentwicklung Oststeiermark**  
**Gesamtführender nach Zeit**  
INDIVIDUAL GENERAL  
CLASSIFICATION



**Raiffeisen Bank**  
**Führender Punktwertung**  
POINTS CLASSIFICATION



**Maschinenring**  
**Führender Bergwertung**  
MOUNTAIN CLASSIFICATION



**Cycling Austria-**  
**Bester Österreicher**  
BEST AUSTRIAN RIDER (AUT)



# WICHTIGE INFORMATIONEN

## IMPORTANT INFORMATION



### RETURN OF TRANSPONDERS

**Rückgabe von Transponder und Startnummern nach der 4. Etappe in Ratten bei der Riders Lounge neben der Bühne unmittelbar nach Zieleinlauf/Siegerehrung!**

Return transponders and race numbers after the fourth stage in Ratten at the Rider's Lounge next to the stage immediately after crossing the finish line/award ceremony!

## KRANKENHÄUSER

### HOSPITALS

#### LKH Hartberg

Krankenhausplatz 1  
 8230 Hartberg  
 +43 3332 605 - 0

#### LKH Graz II

Wagner Jauregg Platz 1  
 8053 Graz  
 +43 316 2191 - 0

#### LKH WEIZ

Franz-Pichler-Straße 85  
 8160 Weiz  
 +43 3172 2214 - 0

#### LKH Weststeiermark

Radlpassstraße 29  
 8530 Deutschlandsberg  
 +43 3462 44110-0

#### LKH HOCHSTEIERMARK

Tragösser Straße 1  
 8600 Bruck an der Mur  
 +43 3862 895 0

#### LKH SÜDSTEIERMARK

Dr. Schwaiger Straße 1  
 8490 Bad Radkersburg  
 +43 3476 2401-0

#### KH FELDBACH-FÜRSTENFELD

Ottokar-Kernstock-Straße 18  
 8330 Feldbach  
 +43 3152 899

# ÜBERSICHT ETAPPEN

## OVERVIEW STAGES



- P** Prolog: Stubenberg
- 1** Etappe 1: Hartberg - Friedberg
- 2** Etappe 2: Pöllau - Vorau
- 3** Etappe 3: Weiz - Birkfeld
- 4** Etappe 4: Bad Waltersdorf - Ratten



# ZEITPLAN TIMELINE



**PROLOG**  
20.08.2025

**STUBENBERG AM SEE**  
5:00 p.m. / 2.4 km & 25 hm

**STAGE 1**  
21.08.2025

**HARTBERG - FRIEDBERG**  
4:30 p.m. / 68.7 km & 842 hm

**STAGE 2**  
22.08.2025

**PÖLLAU - VORAU**  
4:30 p.m. / 71.2 km & 1.484 hm













**STAGE 3**  
23.08.2025

**WEIZ - BIRKFELD**  
4:30 p.m. / 58.8 km & 973 hm

**STAGE 4**  
24.08.2025

**BAD WALTERSDORF - RATTEN**  
9:30 a.m. / 67.2 km / 893 hm

# LEGENDE SYMBOLS

 Neutralized Start	 Intermediate Sprint	 Award ceremony
 Official Start	 KOM	 Shower
 Finish	 Turning Point	 Team presentation
 Permanence	 Team Parking	 last 5 KM

# PROLOG STUBENBERG AM SEE

## Werte Teilnehmer und Gäste der 37. Internationalen Radjugendtour Oststeiermark 2025!

Die Gemeinde Stubenberg freut sich sehr, auch heuer wieder Austragungsort des Prologs dieser bedeutenden Nachwuchsveranstaltung zu sein. Junge Radsporttalente aus über 15 Nationen machen Stubenberg am See am 20. August 2025 erneut zur Bühne internationalen Radsports.

Die landschaftlich reizvolle Umgebung rund um unseren See bietet nicht nur eine attraktive Kulisse, sondern fordert den Teilnehmern auch einiges ab – ein gelungener Auftakt für eine spannende Tour durch die Oststeiermark. Für unsere Gäste bietet Stubenberg neben dem sportlichen Geschehen vielfältige Möglichkeiten zur Erholung und Freizeitgestaltung – vom idyllischen Stubenbergsee bis zur nahegelegenen Tierwelt Herberstein mit dem Schloss.

Im Namen der Gemeinde Stubenberg danke ich allen Organisator:innen, Helfer:innen, Sponsor:innen und Einsatzkräften für ihren wertvollen Beitrag zu dieser Veranstaltung. Ein besonderer Dank gilt auch unseren Gemeindegänger:innen für ihr Verständnis und ihre Unterstützung.

Allen jungen Sportlern wünsche ich viel Erfolg, faire Wettkämpfe und schöne Erinnerungen an ihren Aufenthalt in Stubenberg. Wir freuen uns auf ein Wiedersehen!

### Mag. Philipp Hirzberger

Bürgermeister der Gemeinde Stubenberg  
Mayor of Stubenberg



## Dear participants and guests of the 37. Radjugendtour Oststeiermark 2025!

Once again, the municipality of Stubenberg is proud to host the prologue of this prestigious international youth event. On August 20, 2025, young cycling talents from more than 15 nations will kick off the tour at our beautiful Stubenberg am See.

The scenic surroundings not only provide a picturesque backdrop but also present athletic challenges – a perfect start to this exciting stage race through Eastern Styria. In addition to the sporting action, Stubenberg offers visitors many leisure opportunities, from the relaxing lake to the nearby Herberstein zoo and castle.

On behalf of the municipality of Stubenberg, I extend heartfelt thanks to the organizers, volunteers, sponsors, and emergency services. I also thank our residents for their support and understanding.

To all young athletes, I wish you success, fair competition, and wonderful memories of your time in Stubenberg. We look forward to welcoming you again in the future!



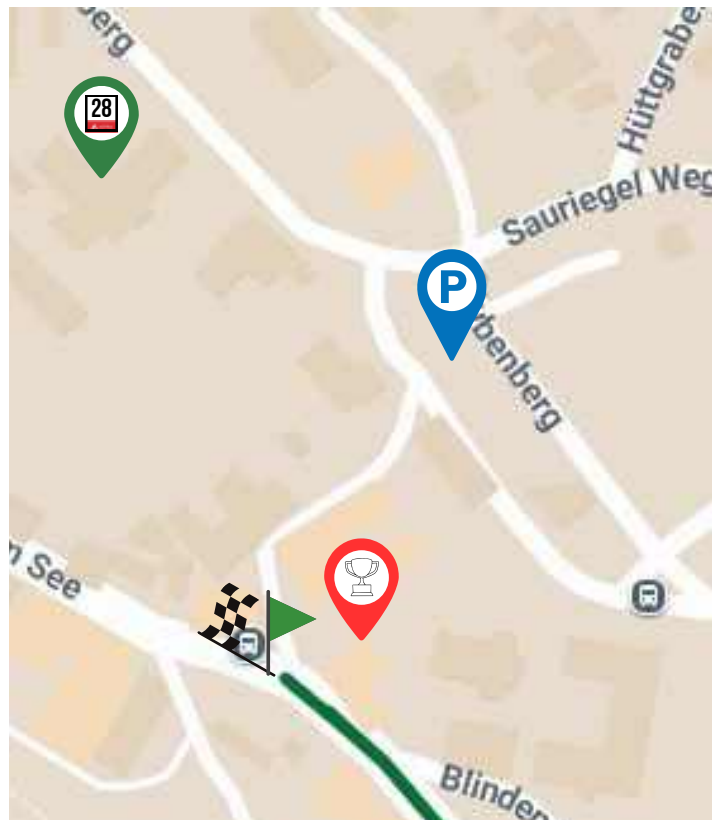
# PROLOG STUBENBERG AM SEE

- 1:30 p.m. - 3:30 p.m.  
Radio Tour - Radio Installation  
Musikerheim
- 1:45 p.m. - 2:45 p.m.  
Race Office / Permanence  
Musikerheim
- 2:00 p.m. - 2:30 p.m.  
Officials Meeting  
Musikerheim
- 3:00 p.m.  
Team Manager Meeting  
Musikerheim
- 5:00 p.m.  
Start first rider
- 6:18 p.m.  
Finish last rider
- 6:30 p.m.  
Start team Presentation  
Hauptplatz
- 7:30 p.m.  
Award Ceremony  
Hauptplatz

**Start & Finish Area:** Hauptplatz Stubenberg  
(47.24404529571699, 15.800276879639238)




**Team Parking Area:** Volksschule Stubenberg  
(47.24482397004487, 15.80099789201942)

**Permanence:** Musikerheim Stubenberg  
(47.24530403679257, 15.799626343722469)







 KM		<b>37. Int. Radjugendtour Oststeiermark</b> <b>Prolog-Zeitfahren Stubenberg (2,4km)</b> <b>Mittwoch, 20.8.2025</b>				 KM/H		
		38	41	44				
0,0		<b>Start 1. Fahrer</b> <b>Hautplatz - Richtung Schielleiten</b>	↑	<b>START</b>	L433	17:00	17:00	17:00
0,5	0,5	OE Stubenberg	↑			17:01	17:01	17:01
1,2	0,7	Wende ( Posthaltestelle)	↪			17:02	17:02	17:02
1,9	0,7	OA Stubenberg	↑			17:03	17:03	17:03
2,4	0,5	<b>Ziel erster Fahrer</b>	↑			<b>17:04</b>	<b>17:04</b>	<b>17:03</b>
		<b>Ziel letzter Fahrer</b> <b>(25 Mannschaften)</b>				<b>18:18</b>	<b>18:18</b>	<b>18:17</b>



# STAGE 1 HARTBERG - FRIEDBERG



**Liebe Radsport-Jugend,  
sehr geehrte Gäste!**

Herzlich willkommen in der Stadtgemeinde Hartberg! Es ist mir eine große Freude, Sie in der Jubiläumsstadt Hartberg begrüßen zu dürfen - vor 30 Jahren war unsere Stadt schon Teil der Rundfahrt. Hartberg ist bekannt als Sportstadt, die aufgrund von hervorragender Infrastruktur (Halle, Stadion, diverse Sportanlagen) immer wieder für Sportevents aller Art ausgewählt wird.

Die Austragung dieses großen Radsport-Events in unserer Stadt ist für uns eine besondere Ehre und unterstreicht die Bedeutung des Radsports für unsere Stadt. Radfahren ist in der Oststeiermark ein sehr bedeutsames Zukunftsthema. In einer Zeit, in der Nachhaltigkeit und Umweltbewusstsein immer wichtiger werden, ist es von unschätzbarem Wert, dass wir den Radsport aktiv fördern. Radfahren ist mehr als nur eine Sportart. Es ist eine Möglichkeit, die Schönheiten unserer Region zu erleben, die Natur zu genießen und gleichzeitig etwas für die eigene Gesundheit zu tun.

Zur Steigerung des Radverkehrsanteils setzen wir als Stadtgemeinde Hartberg viele Initiativen und investieren laufend gemeindeübergreifend in Infrastrukturausbau und Bewusstseinsbildung. Mit der größten Radrundfahrt Europas im Nachwuchs in unserer Stadt wollen wir insbesondere die Jugend für das Radfahren begeistern.

Ich wünsche allen Teilnehmern viel Erfolg sowie spannende und unfallfreie Rennen! Den Zuschauern wünsche ich viel Freude bei der Verfolgung der Athleten und einen unvergesslichen Tag in Hartberg!

**KommR Ing. Marcus Martschitsch**

Bürgermeister der Stadtgemeinde Hartberg  
Mayor of Hartberg



**Dear young cyclists,  
dear guests!**

Welcome to the municipality of Hartberg! It is my great pleasure to welcome you to the anniversary town of Hartberg - 30 years ago, our town was already part of the tour. Hartberg is known as a sports town, which is repeatedly chosen for all kinds of sporting events due to its excellent infrastructure (hall, stadium, various sports facilities).

Hosting this major cycling event in our town is a special honor for us and underscores the importance of cycling for our town. Cycling is a very important topic for the future in Eastern Styria. At a time when sustainability and environmental awareness are becoming increasingly important, it is invaluable that we actively promote cycling. Cycling is more than just a sport. It is a way to experience the beauty of our region, enjoy nature, and do something for your own health at the same time.

To increase the share of bicycle traffic, we as the municipality of Hartberg are implementing many initiatives and continuously investing in infrastructure development and awareness-raising across municipalities. With Europe's largest cycling tour for young talent in our city, we want to get young people in particular excited about cycling.

I wish all participants every success and exciting, accident-free races! I hope the spectators enjoy watching the athletes and have an unforgettable day in Hartberg!



# STAGE 1 HARTBERG - FRIEDBERG



## Willkommen auf der Sonnenseite des Wechsels!

Im August 2025 wird unsere Region erneut zum Zentrum des internationalen Radsports: Die 37. Internationale Radjugendtour Oststeiermark findet von 20. bis 24. August statt. Wir freuen uns sehr, dass auch Friedberg als Etappenort Teil dieses bedeutenden Jugend-Etappenrennens ist.

Als Partnergemeinde heißen wir zahlreiche Nachwuchsteams aus über 15 Nationen willkommen, die sich bei diesem spannenden Wettbewerb messen. Die Strecke der ersten Etappe führt am Donnerstag, dem 21. August, von Hartberg über Friedberg zum Zielort - auf rund 70,4 km mit etwa 1.044 Höhenmetern.

Friedberg, südlich des Wechselgebirges gelegen, beeindruckt mit seinem historischen Stadtkern, zahlreichen Freizeitmöglichkeiten und einem lebendigen Vereins- und Kulturleben. Die Stadt verbindet Tradition mit Offenheit und bietet sowohl Gästen als auch Einheimischen hohe Lebensqualität inmitten der oststeirischen Hügellandschaft.

Wir freuen uns, junge Talente in Aktion zu sehen - das bringt frischen Wind in den regionalen Radsport. Alle Gäste laden wir herzlich ein, Friedberg persönlich kennenzulernen - als charmanten Ort mit Geschichte, Charakter und großer Begeisterung für den Sport.

Diese Tour steht für alles, das den Sport stark macht: Einsatz, Zusammenhalt und echte Nachwuchsförderung. Wir wünschen allen Teilnehmer viel Erfolg und ein unfallfreies Rennen!

### Wolfgang Zingl

Bürgermeister der Marktgemeinde Friedberg  
Mayor of Friedberg



## Welcome to the sunny side of the Wechsel!

In August 2025, our region will once again become the center of international cycling: The 37. Radjugendtour Oststeiermark will take place from August 20 to 24. We are proud that Friedberg will serve as one of the official stage towns in this prestigious youth stage race.

As a partner municipality, we warmly welcome young cycling talents from more than 15 nations, who will compete in this exciting and high-level event. The first stage on Thursday, 21st of August, leads from Hartberg through Friedberg to the finish - covering 70.4 km with an elevation gain of approximately 1,044 meters.

Located just south of the Wechsel mountain range, Friedberg impresses with its historic town center, a wide range of leisure opportunities, and a vibrant cultural and community life. The town combines tradition with openness and offers both guests and residents a high quality of life amidst the rolling hills of Eastern Styria.

We're excited to see young talents in action - it brings fresh energy to cycling in our region. We warmly invite all guests to discover Friedberg for themselves - a charming town full of history, character, and a true passion for sport.

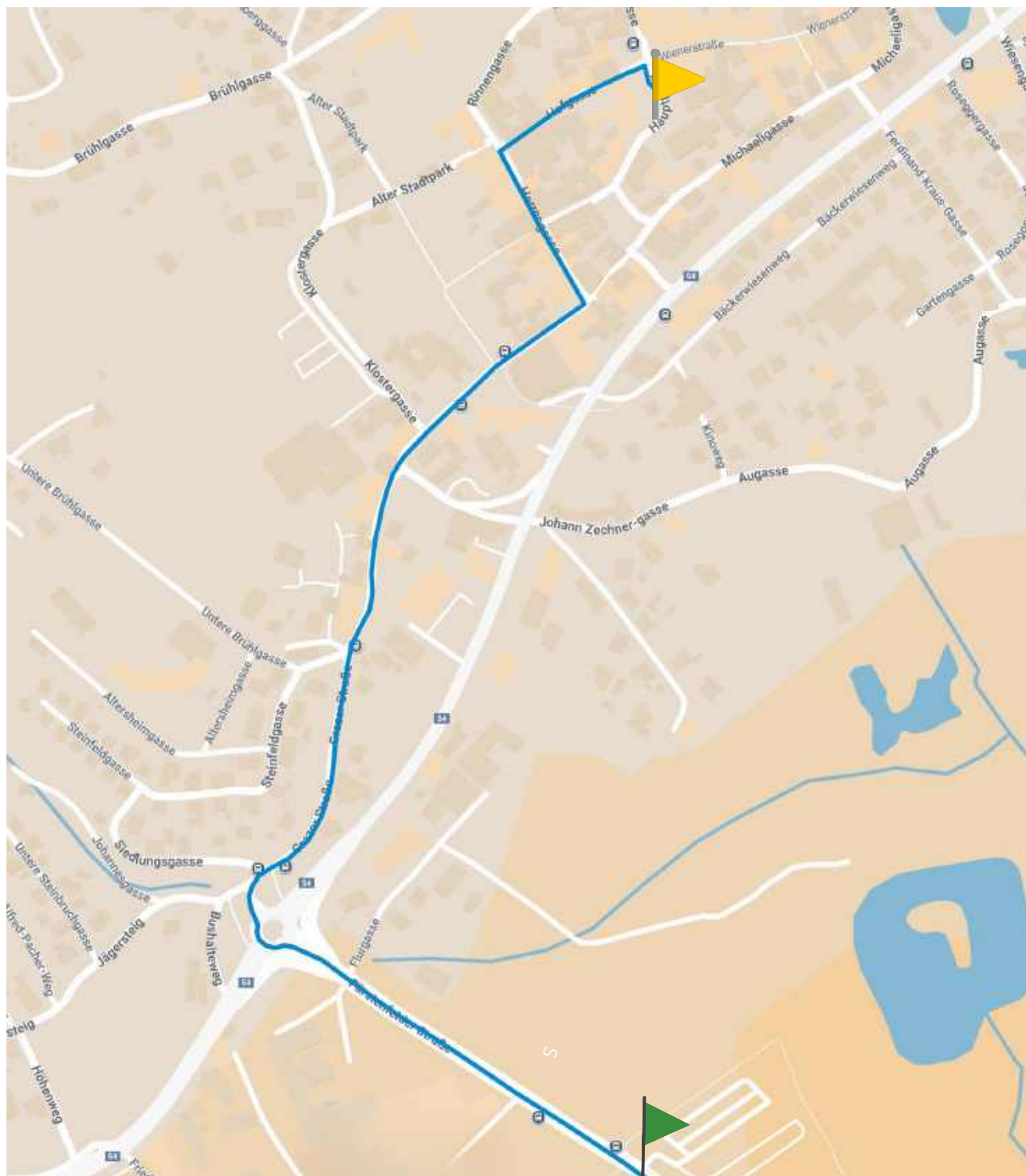
This tour reflects everything that makes sport great: dedication, teamwork, and real youth development. We wish all participants the best of luck and a safe race!





# STAGE 1 START: HARTBERG

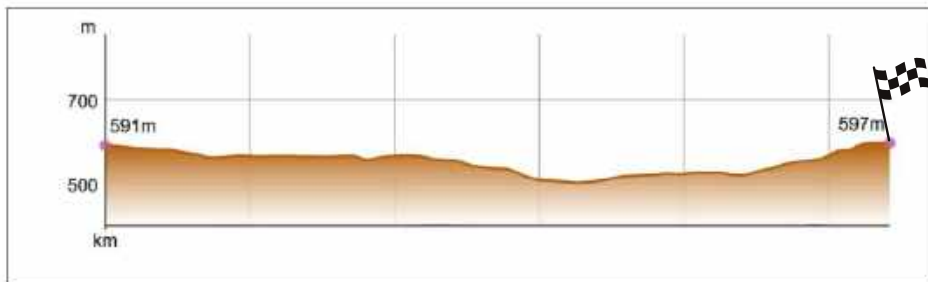
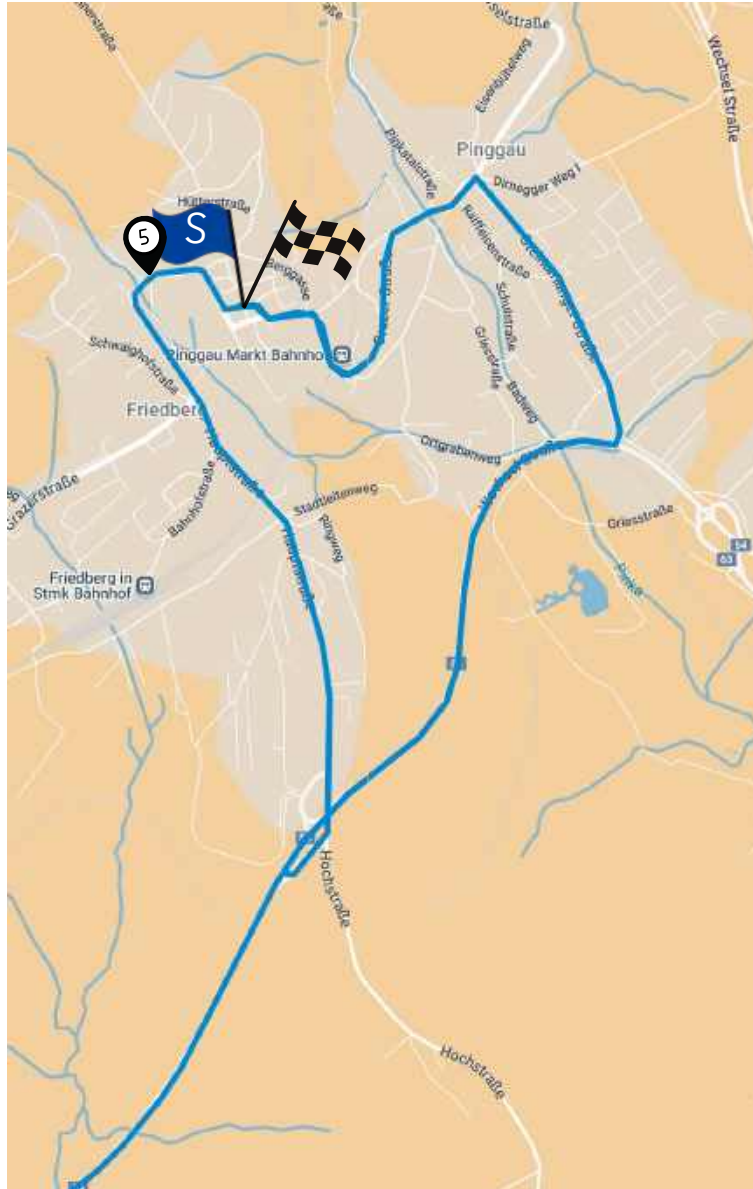
68,1 KILOMETER  
857 HÖHENMETER



# FRIEDBERG

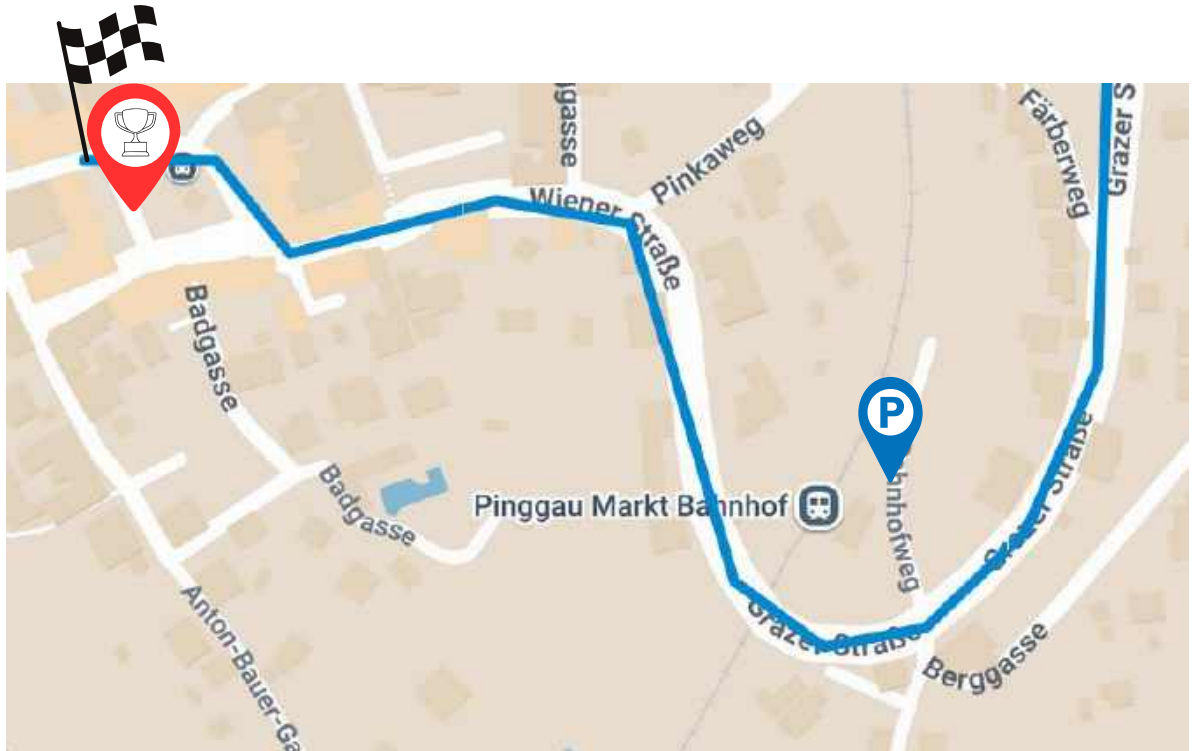
## Last 5 km

68,1 KILOMETER  
857 HÖHENMETER



68,1 KILOMETER  
857 HÖHENMETER

## FINISH: FRIEDBERG

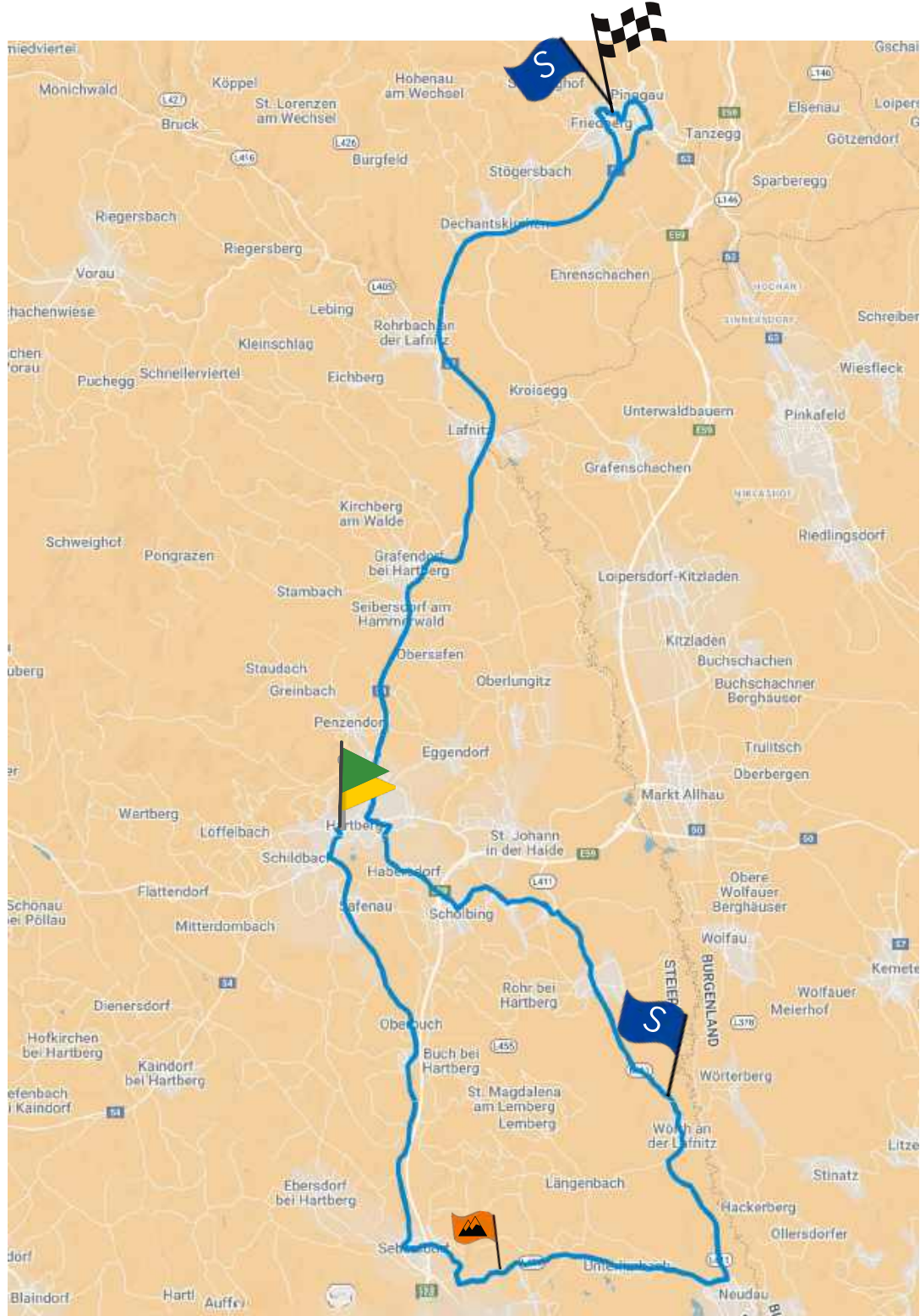


**Finish Area:** Hauptplatz Friedberg (47.44174877437247, 16.057567205276527)

**Team Parking Area:** Pinggau Markt Bahnhof (47.4406235897463, 16.061391046150796)

# STAGE 1 HARTBERG-FRIEDBERG

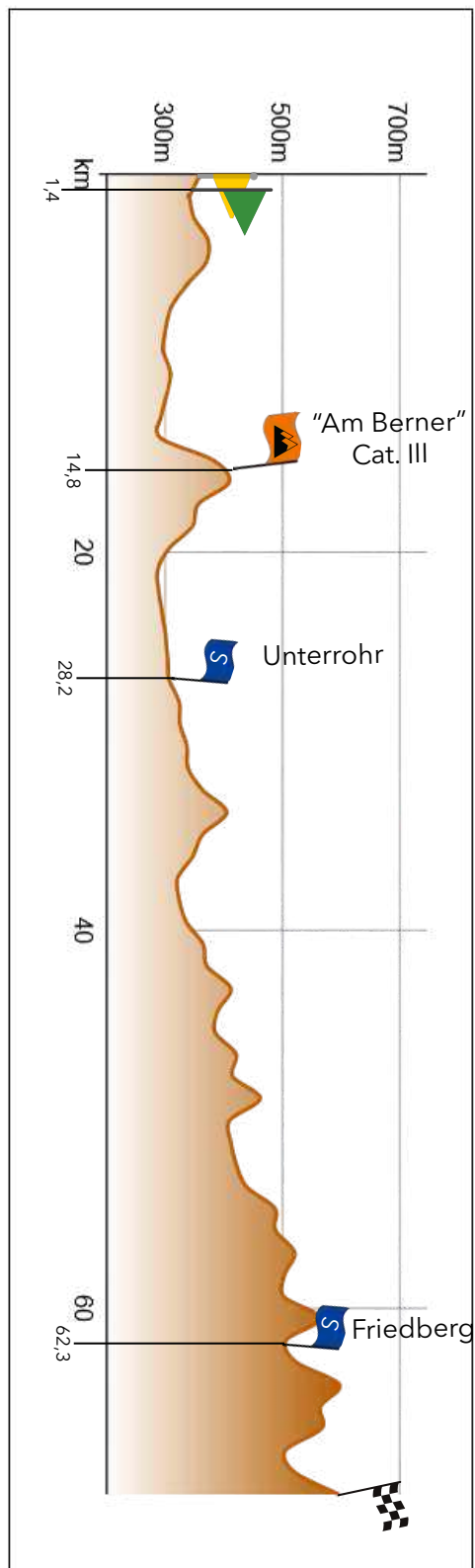
68,1 KILOMETER  
857 HÖHENMETER



























# STAGE 1 HARTBERG-FRIEDBERG













68,1 KILOMETER  
857 HÖHENMETER



 KM		37. Int. Radjugendtour Oststeiermark 1. Etappe: Hartberg-Friedberg (68,1 km, 857 hm) Donnerstag, 21.8.2025				 KM/H		
0,0	0,0	Hauptplatz Hartberg	N-START			16: 30	16: 30	16: 30
0,0	0,0	Rechts auf Hofgasse				16:30	16:30	16:30
0,2	0,2	Links auf Herrengasse				16:30	16:30	16:30
0,3	0,1	Rechts auf Michaeligasse				16:31	16:31	16:31
0,7	0,4	Fahrbahnleiter		FBT		16:31	16:31	16:31
0,9	0,2	Kreisverkehr 2. Ausfahrt Richtung Seibersdorf/Bad Waltersdorf			L401	16:32	16:32	16:32
1,2	0,3	Fußgängerampel Krankenhaus		 		16:32	16:32	16:32
1,4	0,2	Ortsende Hartberg				16:33	16:33	16:33
						40	42	44
0,0	0,0	Ortsende Hartberg	O-START		L401	16: 33	16: 33	16: 33
0,7	0,7	Fahrbahnleiter		FBT		16:34	16:34	16:34
1,1	0,4	Fahrbahnleiter		FBT		16:35	16:35	16:35
4,3	3,2	ACHTUNG Starke Rechtskurve !	 			16:39	16:39	16:39
4,4	0,1	Ortsanfang Buch				16:40	16:39	16:39
6,0	1,6	Ortsende Buch				16:42	16:42	16:41
6,6	0,6	Ortsanfang Geiseldorf				16:43	16:42	16:42
7,4	0,8	Ortsende Geiseldorf				16:44	16:44	16:43
9,5	2,1	Fahrbahnleiter		FBT		16:47	16:47	16:46
9,7	0,2	Ortsanfang Sebersdorf				16:48	16:47	16:46
10,2	0,5	Ortsende Sebersdorf				16:48	16:48	16:47
10,4	0,2	Kreisverkehr 3. Ausfahrt Ort Sebersdorf Ortsanfang Sebersdorf	 		L435	16:49	16:48	16:47
10,9	0,5	Ortsende Sebersdorf				16:49	16:49	16:48
11,4	0,5	Bahnübergang unbeschränkt				16:50	16:49	16:49
14,8	3,4	1. Bergwertung "Am Berner" Kat. 3				16: 55	16: 54	16: 53



15,6	0,8	Ortsanfang Oberlimbach				16:56	16:55	16:54
15,8	0,2	Ortsende Oberlimbach		FBT		16:57	16:56	16:55
16,9	1,1	Ortsanfang Unterlimbach				16:58	16:57	16:56
18,7	1,8	Ortsende Unterlimbach				17:01	17:00	16:59
19,6	0,9	Ortsanfang Neudau				17:02	17:01	17:00
19,7	0,1	Links Richtung Hartberg auf L411			L411	17:03	17:01	17:00
19,9	0,2	Ortsende Neudau				17:03	17:01	17:00
23,5	3,6	Ortsanfang Wörth				17:08	17:07	17:05
24,8	1,3	Ortsende Wörth				17:10	17:08	17:07
28,2	3,4	<b>Ortsanfang Unterrohr 1. Sprintwertung</b>				17:15	17:13	17:11
29,3	1,1	Ortsende Unterrohr				17:17	17:15	17:13
30,8	1,5	Links Richtung Oberrohr				17:19	17:17	17:15
31,0	0,2	Rechts Richtung Alter Hohlweg/Kapellenweg				17:20	17:17	17:15
31,6	0,6	Ortsende Oberrohr				17:20	17:18	17:16
31,8	0,2	Ortsanfang Altenberg				17:21	17:18	17:16
32,4	0,6	Rechts Richtung Hartberg				17:22	17:19	17:17
32,9	0,5	Ortsende Altenberg				17:22	17:20	17:18
33,0	0,1	Links Richtung Schölbing				17:23	17:20	17:18
33,3	0,3	Ortsanfang Schölbing				17:23	17:21	17:18
34,0	0,7	Rechts Richtung Hartberg !!STOP!!				17:24	17:22	17:19
34,4	0,4	Ortsende Schölbing				17:25	17:22	17:20
35,3	0,9	Ortsanfang Hartberg-Habersdorf				17:26	17:23	17:21
35,9	0,6	Ortsende Hartberg-Habersdorf				17:27	17:24	17:22
36,2	0,3	Ortsanfang Hartberg				17:27	17:25	17:22
36,7	0,5	Bahnübergang beschränkt				17:28	17:25	17:23
36,8	0,1	Rechts Richtung Bahnhof Hartberg				17:28	17:26	17:23
37,1	0,3	Links in Bahnhofstraße				17:29	17:26	17:24

37,4	0,3	Kreisverkehr 3. Ausfahrt Richtung Hartberg auf B50			B50	17:29	17:26	17:24
37,8	0,4	Kreisverkehr 1. Ausfahrt Richtung Wien auf B54			B54	17:30	17:27	17:25
38,4	1,0	Ortsende Hartberg				17:31	17:28	17:25
39,4	1,0	Kreisverkehr 2. Ausfahrt Richtung Wien auf B54				17:32	17:29	17:27
42,5	3,1	2x Fahrbahnteiler		FBT 2x		17:37	17:34	17:31
42,9	3,5	Ortsanfang Seibersdorf				17:37	17:34	17:32
43,5	0,6	Ortsende Seibersdorf				17:38	17:35	17:32
43,8	0,9	Kreisverkehr 2. Ausfahrt Richtung A2 Wien				17:39	17:36	17:33
48,7	10,3	Gerade Richtung Wien				17:46	17:43	17:39
50,2	1,5	2x Fahrbahnteiler		FBT 2x		17:48	17:45	17:41
52,1	1,9	Gerade Richtung Wien				17:51	17:47	17:44
55,2	3,1	Gerade Richtung Wien				17:56	17:52	17:48
58,6	3,4	Gerade Richtung Wien				18:01	17:57	17:53
60,3	1,7	2x Links Richtung Pingau auf Steinamangerstraße				18:03	17:59	17:55
61,2	0,9	Links Richtung Friedberg auf L422			L422	18:05	18:00	17:56
<b>62,3</b>	<b>1,1</b>	<b>1. Zieldurchfahrt Friedberg 2. Sprintwertung</b>				<b>18:06</b>	<b>18:02</b>	<b>17:58</b>
63,0	0,7	Gerade auf Hauptstraße				18:08	18:03	17:59
64,4	1,4	Rechts Auffahrt B54 Richtung Wien			B54	18:10	18:05	18:01
66,1	1,7	2x Links Richtung Pingau auf Steinamangerstraße				18:12	18:07	18:03
66,9	0,8	Links Richtung Friedberg L422			L422	18:13	18:09	18:04
<b>68,1</b>	<b>1,2</b>	<b>ZIEL FRIEDBERG</b>	<b>ZIEL</b>			<b>18:15</b>	<b>18:10</b>	<b>18:06</b>



## STAGE 2 PÖLLAU - VORAU



### Liebe Radsport-Jugend! Geschätzte Gäste!

Herzlich willkommen in der Marktgemeinde Pöllau, dem Zentrum des Naturparks Pöllauer Tal! Mit großer Freude dürfen wir auch heuer wieder bei der Radjugendtour Oststeiermark sportliche Nachwuchshoffnungen aus dem In- und Ausland anfeuern, wenn am 22. August auf dem Kopfsteinpflaster unseres historischen Marktes die herausfordernde zweite Etappe startet. Die Strecke wird über 71,2 km Richtung Voralpe durch unsere „GenussRegion Pöllauer Hirschbirne“ führen, die nicht nur landschaftlich begeistert, sondern auch herrliche Gaumenfreuden und viel Kultur zu bieten hat.

Ein Tipp: Nehmen Sie sich abseits des Wettkampfes Zeit, denn unser Naturpark Pöllauer Tal mit seinen herrlichen Rad- und Wanderwegen bietet sich bestens an, um sich zu erholen und Kraft zu tanken.

Ich wünsche der Veranstaltung einen guten, unfallfreien Verlauf. Mein Dank gilt allen Beteiligten für die Organisation und für die Unterstützung der Radjugendtour Oststeiermark.

Viel Erfolg und ein steirisches Glückauf!

#### Josef Pfeifer

Bürgermeister der Marktgemeinde Pöllau  
Mayor of Pöllau



### Dear young cyclists! Valued guests!

Welcome to Pöllau, the center of the "Naturpark Pöllauer Tal" (Pöllau Valley Nature Park)! We are delighted to once again cheer on young athletes from home and abroad at the Eastern Styria Youth Cycling Tour this year, when the challenging second stage begins on August 22nd on the cobblestones of our historic market square. The route will cover 71.2 km towards Voralpe through our "GenussRegion Pöllauer Hirschbirne," which not only boasts stunning scenery but also wonderful culinary delights and a wealth of culture.

A tip: Take some time away from the competition, as our "Naturpark Pöllauer Tal", with its beautiful cycling and hiking trails, is the perfect place to relax and recharge your batteries.

I wish the event a successful, accident-free run. My thanks go to everyone involved in the organization and for supporting the Eastern Styria Youth Cycling Tour.

Good luck!

## STAGE 2 PÖLLAU - VORAU



Die Marktgemeinde Voral heißt auch in diesem Jahr die zahlreichen Jugendradrennfahrer herzlich willkommen. Seit 1995, als Bürgermeister Josef Steinhöfer erstmals die Radjugendtour beim Zieleinlauf in Voral begrüßen durfte, ist viel passiert. In diesem Jahr feiern wir daher gemeinsam mit der 37. Internationalen Radjugendtour ein besonderes Jubiläum, 30 Jahre Jugendradrennsport in unserer Gemeinde.

Gerade die zweite Etappe von Pöllau nach Voral mit dem markanten Zieleinlauf in der Lindenallee beim Stift Voral zählt zu den sportlichen Höhepunkten der Region. Jährlich versammeln sich zahlreiche Zuschauer:innen entlang der Strecke und im Zielbereich, um die jungen Radsportler anzufeuern und um sie sprichwörtlich „ins Ziel zu tragen“.

In der gesunden Region Voral steht während der Radjugendtour alles im Zeichen des Radsports – insbesondere im Breiten- und Gesundheitssport. Mein besonderer Dank gilt den Organisator:innen und Einsatzkräften, mit deren Leistung und Einsatz diese Veranstaltung erst ermöglicht wird.

Ich wünsche allen Teilnehmern ein erfolgreiches, faires und vor allem unfallfreies Rennen sowie einen angenehmen Aufenthalt während der Vorbereitungsphase in Voral.

### **Andreas Geier**

Bürgermeister der Marktgemeinde Voral  
Mayor of Voral



The market town of Voral once again welcomes numerous young cyclists this year. A lot has happened since 1995, when Mayor Josef Steinhöfer welcomed the Radjugendtour for the first time at the finish line in Voral. This year, we are celebrating a special anniversary together with the 37. internationalen Radjugendtour Oststeiermark: 30 years of youth cycling in our municipality.

The second stage from Pöllau to Voral, with its striking finish line in the Lindenallee near Voral Abbey, is one of the sporting highlights of the region. Every year, numerous spectators gather along the route and in the finish area to cheer on the young cyclists and literally “carry them to the finish line.”

During the Radjugendtour Oststeiermark, everything in the healthy region of Voral revolves around cycling – especially recreational and health-oriented sports. My special thanks go to the organizers and emergency services, whose performance and dedication make this event possible.

I wish all participants a successful, fair, and above all accident-free race, as well as a pleasant stay during the preparation phase in Voral.



## STAGE 2 PÖLLAU - VORAU

~3:00 p.m.  
Start team presentation

**Start Area:** Hauptplatz Pöllau  
(47.30179113894222, 15.83379348891748)

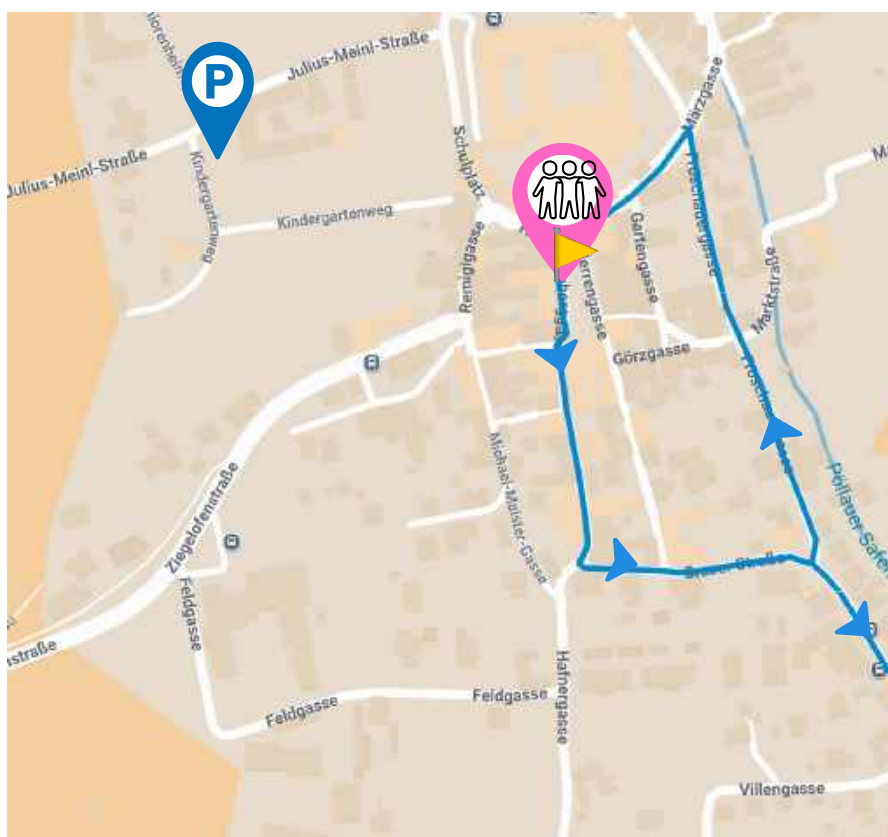
4:30 p.m.  
Start of the race

**Team Parking Area:** Schlosspark - Parkplatz Pöllau  
(47.302393048215215, 15.830503262654107)

6:09 p.m.  
First finish lap

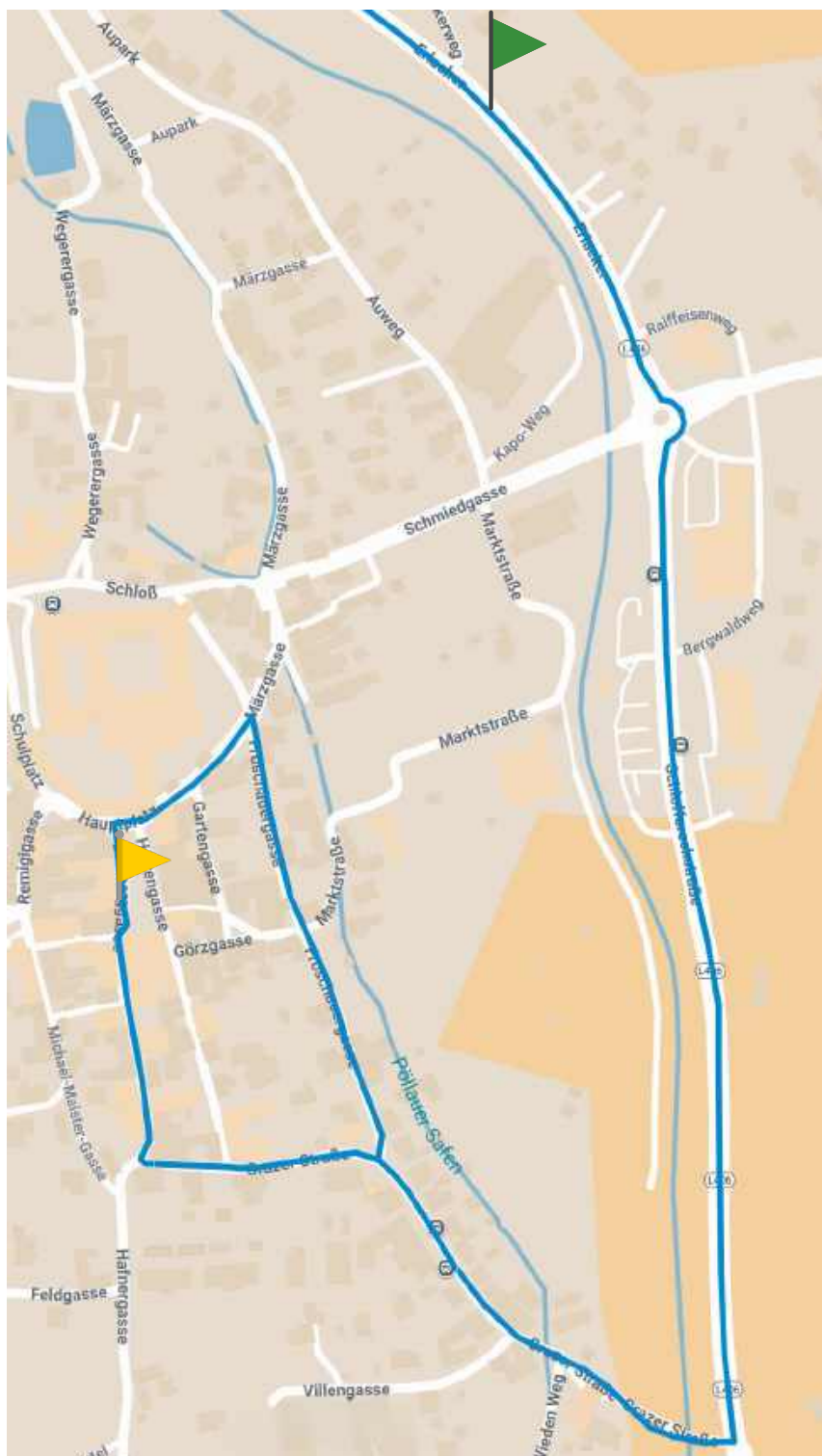
6:20 p.m. - 6:35 p.m.  
Expected finish

6:35 p.m.  
Award Ceremony



# STAGE 2 START: PÖLLAU

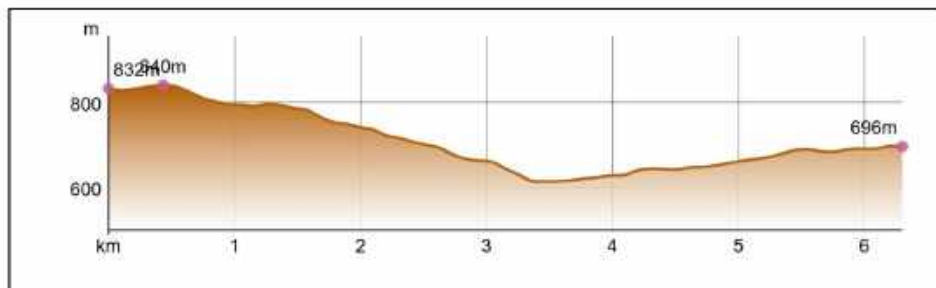
71,2 KILOMETER  
1.484 HÖHENMETER



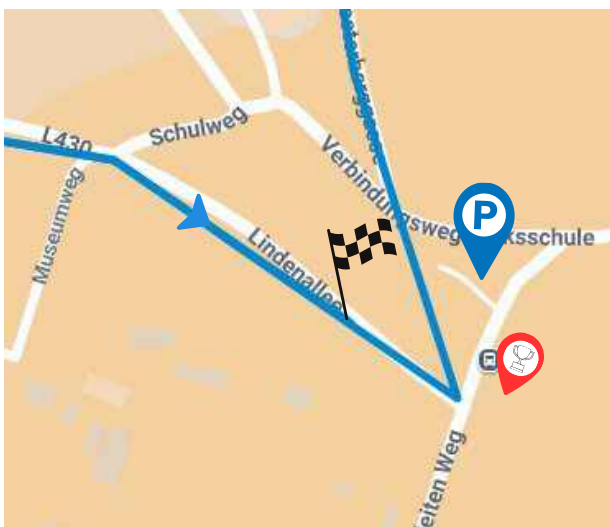


# Vorau last 5 KM

71,2 KILOMETER  
1.484 HÖHENMETER



## FINISH: VORAU



**Finish Area:** Stift Vorau

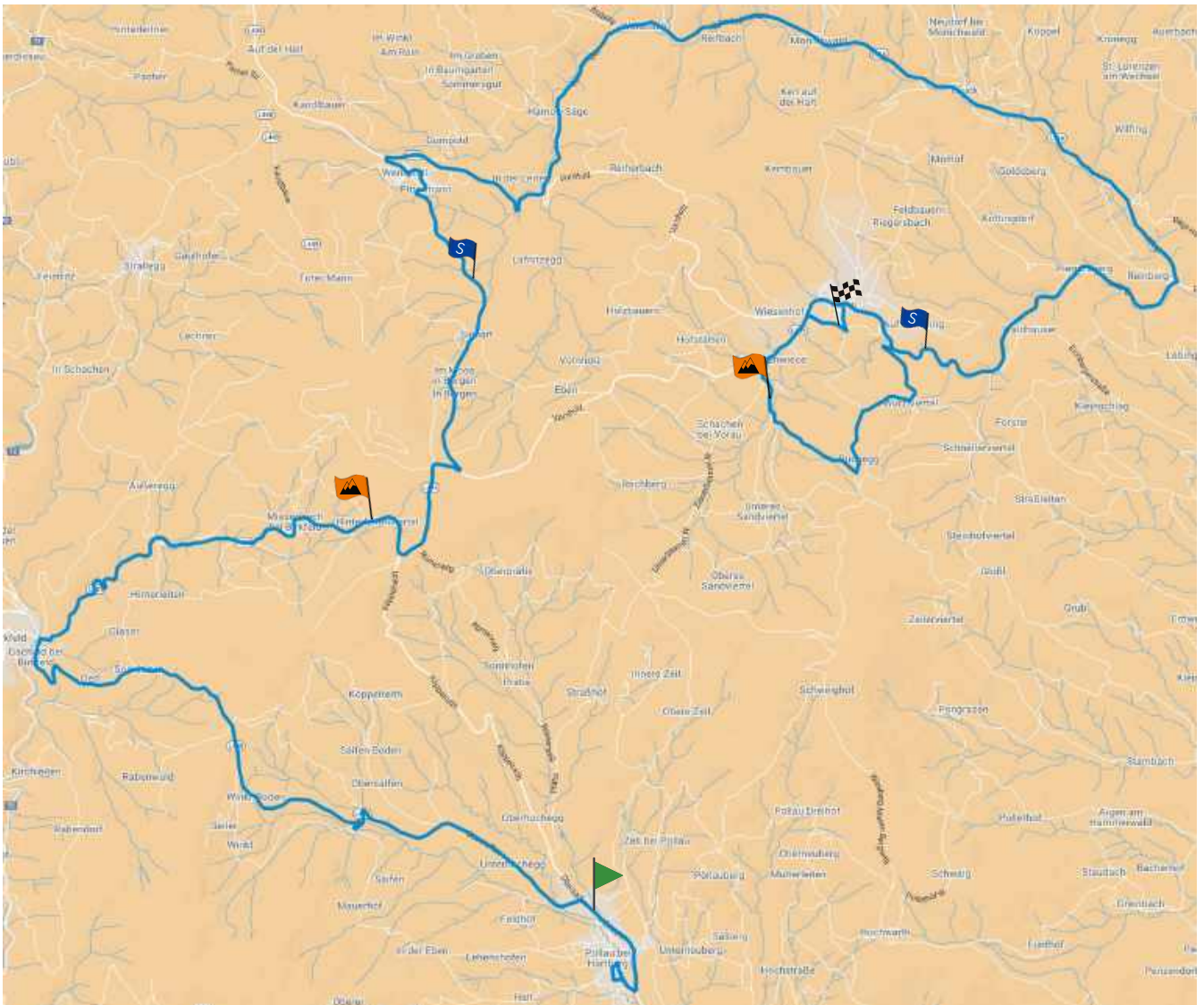
(47.40162357187911, 15.887431014599047)

**Team Parking Area:** Stift Vorau

(47.402047600184545, 15.888816049163026)

# STAGE 2 PÖLLAU - VORAU

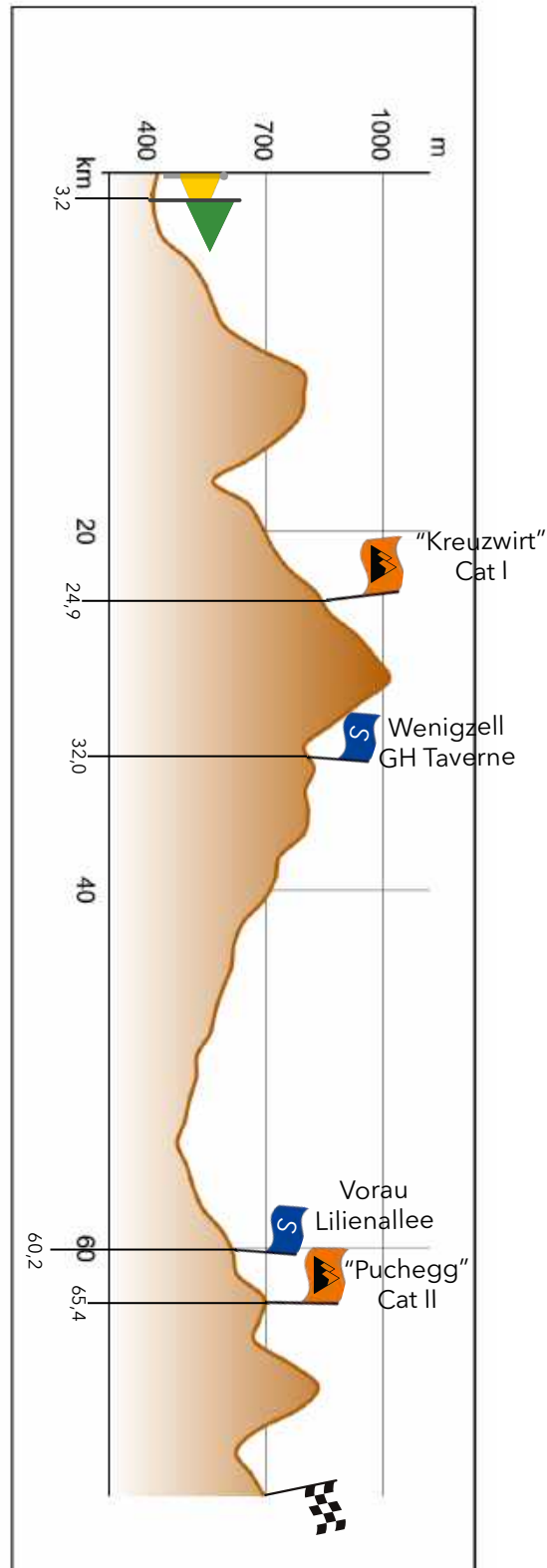
71,2 KILOMETER  
1.484 HÖHENMETER





# STAGE 2 PÖLLAU - VORAU


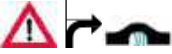








71,2 KILOMETER  
1.484 HÖHENMETER



 KM		37. Int. Radjugendtour Oststeiermark 2. Etappe: Pöllau - Vorau (71,2 km, 1.484 hm) Freitag, 22.8.2025				 KM/H		
0,0	0,0	Hauptplatz Pöllau	N-START			16:30	16:30	16:30
0,0	0,0	Lamberggasse				16:30	16:30	16:30
0,2	0,2	Links auf Stiegengasse/Grazer Straße				16:30	16:30	16:30
0,4	0,2	Links auf Froschauergerasse				16:31	16:31	16:31
0,7	0,3	Links auf Märzgasse				16:31	16:31	16:31
0,8	0,1	Hauptplatz Pöllau				16:32	16:32	16:32
0,9	0,1	Lamberggasse				16:32	16:32	16:32
1,0	0,1	Links auf Stiegengasse/Grazer Straße				16:32	16:32	16:32
1,5	0,5	Brücke Links auf L406 Richtung Birkfeld Fahrbahnteiler		FBT	L406	16:33	16:33	16:33
2,2	0,7	Fahrbahnteiler 2x		FBT 2x		16:34	16:34	16:34
3,1	0,9	Kreisverkehr 2. Ausfahrt Richtung Birkfeld				16:36	16:36	16:36
3,2	0,1	Shell Tankstelle	O-START			16:36	16:36	16:36
						37	38	39
0,0	0,0	Shell Tankstelle	O-START	START	L406	16:36	16:36	16:36
0,4	0,4	Links Richtung Birkfeld		FBT 2x	L448	16:37	16:37	16:37
1,4	1,0	Ortsanfang Unterhochegg		FBT		16:38	16:38	16:38
2,0	0,6	Ortsende Unterhochegg				16:39	16:39	16:39
2,6	0,6	Ortsanfang Obersaifen				16:40	16:40	16:40
3,3	0,7	Ortsende Obersaifen				16:41	16:41	16:41
10,4	7,1	Ortsanfang Sonnleit-Riegl				16:53	16:52	16:52
10,7	0,3	Ortsende Sonnleit-Riegl				16:53	16:53	16:52
10,9	0,2	Ortsanfang Sonnleiten				16:54	16:53	16:53
11,1	0,2	Ortsende Sonnleiten Beginn Abfahrt	  			16:54	16:54	16:53
12,0	0,9	Ortsanfang Oed				16:55	16:55	16:54
12,3	0,3	Ortsende Oed				16:56	16:55	16:55
13,6	1,3	Ortsanfang Gschaid				16:58	16:57	16:57
14,2	0,6	Rechts Richtung Miesenbach 2x Fahrbahnteiler	 	FBT 2x	L405	16:59	16:58	16:58



14,3	0,1	Ortsende Gschaid				16:59	16:59	16:58
17,6	3,3	Ortsanfang Außeregg				17:05	17:04	17:03
17,8	0,2	Ortsende Außeregg				17:05	17:04	17:03
20,0	2,2	Ortsanfang Miesenbach Fahrbahnteiler		FBT		17:08	17:08	17:07
20,8	0,8	Ortsende Miesenbach Fahrbahnteiler		FBT		17:10	17:09	17:08
23,2	2,4	Links Richtung Vorau				17:14	17:13	17:12
<b>24,9</b>	<b>1,7</b>	<b>1. Bergwertung "Kreuzwirt Kat. 1 Beginn Abfahrt</b>				<b>17:16</b>	<b>17:15</b>	<b>17:14</b>
25,5	0,6	Links Richtung Wenigzell			L415	17:17	17:16	17:15
31,2	5,7	Ortsanfang Wenigzell Ende Abfahrt				17:27	17:25	17:24
31,8	0,6	Links Richtung Zentrum Wenigzell Fahrbahnteiler		FBT		17:28	17:26	17:25
<b>32,0</b>	<b>0,2</b>	<b>1. Sprintwertung "Wenigzell" bei GH Taverne</b>				<b>17:28</b>	<b>17:27</b>	<b>17:25</b>
32,5	0,5	Ortsende Wenigzell				17:29	17:27	17:26
32,6	0,1	Rechts Richtung Waldbach Fahrbahnteiler		FBT	L408	17:29	17:27	17:26
35,8	3,2	Links Richtung Waldbach			L416	17:34	17:33	17:31
39,2	3,4	Ortsanfang Waldbach Fahrbahnteiler		FBT		17:40	17:38	17:36
40,0	0,8	Ortsende Waldbach				17:41	17:39	17:38
51,2	11,2	Rechts Richtung Vorau			L405	17:59	17:57	17:55
59,2	8,0	Ortsanfang Vorau				18:12	18:09	18:07
59,6	0,4	Links Richtung Birkfeld				18:13	18:10	18:08
59,7	0,1	Links Richtung Kutscherwirt in Klosterberggasse				18:13	18:10	18:08
<b>60,2</b>	<b>0,5</b>	<b>2. Sprintwertung "Vorau" 1. Zieldurchfahrt Lindenallee</b>				<b>18:14</b>	<b>18:11</b>	<b>18:09</b>
60,4	0,2	Ortsende Stift Vorau				18:14	18:11	18:09
60,8	0,4	Kreisverkehr 3. Ausfahrt Richtung Birkfeld auf L405			L405	18:15	18:12	18:10
61,9	1,1	Links Richtung Puchegg auf Zisertavernenweg				18:16	18:14	18:11
62,3	0,4	Links Richtung Puchegg auf Sandviertelweg				18:17	18:14	18:12
63,0	0,7	halb Links Richtung Puchegg auf Stierhofweg				18:18	18:15	18:13
63,1	0,1	Links Richtung Puchegg auf Stierhofweg Beginn Steigung				18:18	18:16	18:13
64,9	1,8	Links Richtung Vorau auf Mitterweg				18:21	18:18	18:16
65,4	0,5	2. Bergwertung "Puchegg" Kat.2 auf Kuppe Beginn Abfahrt				18:22	18:19	18:17
66,1	0,7	Rechts Halten Richtung Vorau				18:23	18:20	18:18

67,0	0,9	Scharf Links Richtung Voralpe				18:25	18:22	18:19
68,1	1,1	Scharf Rechts Brücke Voralpe				18:26	18:24	18:21
68,4	0,3	Links Richtung Voralpe			L405	18:27	18:24	18:21
69,3	0,9	Ortsanfang Voralpe				18:28	18:25	18:23
69,7	0,4	Links Richtung Birkfeld			L405	18:29	18:26	18:23
69,9	0,2	Ortsende Voralpe				18:29	18:26	18:24
70,1	0,2	Fahrbahnteiler		FBT		18:30	18:27	18:24
70,4	0,3	Kreisverkehr 3. Ausfahrt Richtung Stift/ Lindenallee				18:30	18:27	18:24
71,0	0,6	Ortsanfang Stift Voralpe				18:31	18:28	18:25
<b>71,2</b>	<b>0,2</b>	<b>ZIEL Lindenallee Stift Voralpe</b>	<b>ZIEL</b>			<b>18:31</b>	<b>18:28</b>	<b>18:26</b>



## STAGE 3 WEIZ - BIRKFELD



### Liebe Sportlerinnen und Sportler, liebe Fans,

Ich freue mich sehr, dass die Radjugendtour 2025 Station in Weiz macht. Diese Veranstaltung bringt sportliche Energie in unsere Stadt und steht für vieles, was uns wichtig ist: Bewegung, Jugendförderung und Gemeinschaft.

Das Fahrrad hat in Weiz einen hohen Stellenwert. Seit Jahren setzen wir auf den Ausbau eines sicheren, alltagstauglichen Radwegenetzes. Ob zur Schule, zur Arbeit oder in der Freizeit - Radfahren wird bei uns aktiv gefördert und ist ein Beitrag zu Lebensqualität, Klimaschutz und Gesundheit.

Sport spielt auch gesellschaftlich eine große Rolle. Er bringt Menschen zusammen, vermittelt Werte wie Fairness, Ausdauer und Teamgeist und inspiriert gerade junge Menschen zu Höchstleistungen.

Ich danke allen, die dieses Event möglich machen - dem Organisations-Team, den Helfer:innen und Unterstützer:innen. Den jungen Athleten wünsche ich faire Rennen, viele schöne Eindrücke und eine sichere Fahrt durch unsere Region.

Herzlich willkommen in Weiz - wir freuen uns auf euch!

### Bettina Bauernhofer, MSc

Bürgermeisterin der Gemeinde Weiz  
 Mayor of Weiz



### Dear athletes and fans,

I am delighted that the Radjugendtour Oststeiermark 2025 will be stopping in Weiz. This event brings sporting energy to our city and represents many things that are important to us: exercise, youth development and community.

Cycling is very important in Weiz. For years, we have been focusing on expanding a safe, everyday-useable network of cycle paths. Whether for school, work, or leisure, cycling is actively promoted here and contributes to quality of life, climate protection and health.

Sport also plays an important role in society. It brings people together, teaches values such as fairness, perseverance, and team spirit and inspires young people in particular to achieve their best.

I would like to thank everyone who makes this event possible—the organizing team, the helpers, and the supporters. I wish the young athletes fair races, many wonderful experiences, and a safe journey through our region.

Welcome to Weiz—we look forward to seeing you!

## STAGE 3 WEIZ - BIRKFIELD

- ~3:00 p.m.  
Start team presentation
- 4:30 p.m.  
Start of the race
- 5:38 p.m.  
First finish lap
- 5:55 p.m. - 6:10 p.m.  
expected finish
- 6:35 p.m.  
Award Ceremony

**Start Area:** Weiz, Dr. Karl - Widdmann Straße  
(47.21931678693731, 15.624006637540973)

**Team Parking Spot:** Weiz, Dr. Karl - Widdmann Straße  
(47.21931678693731, 15.624006637540973)






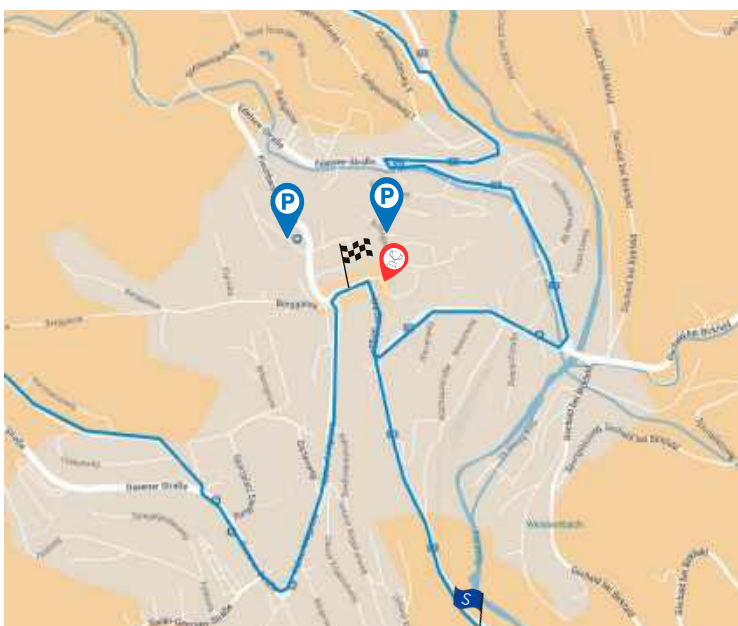
# BIRKFELD

## Last 5 KM

58,8 KILOMETER  
973 HÖHENMETER



## FINISH: BIRKFELD



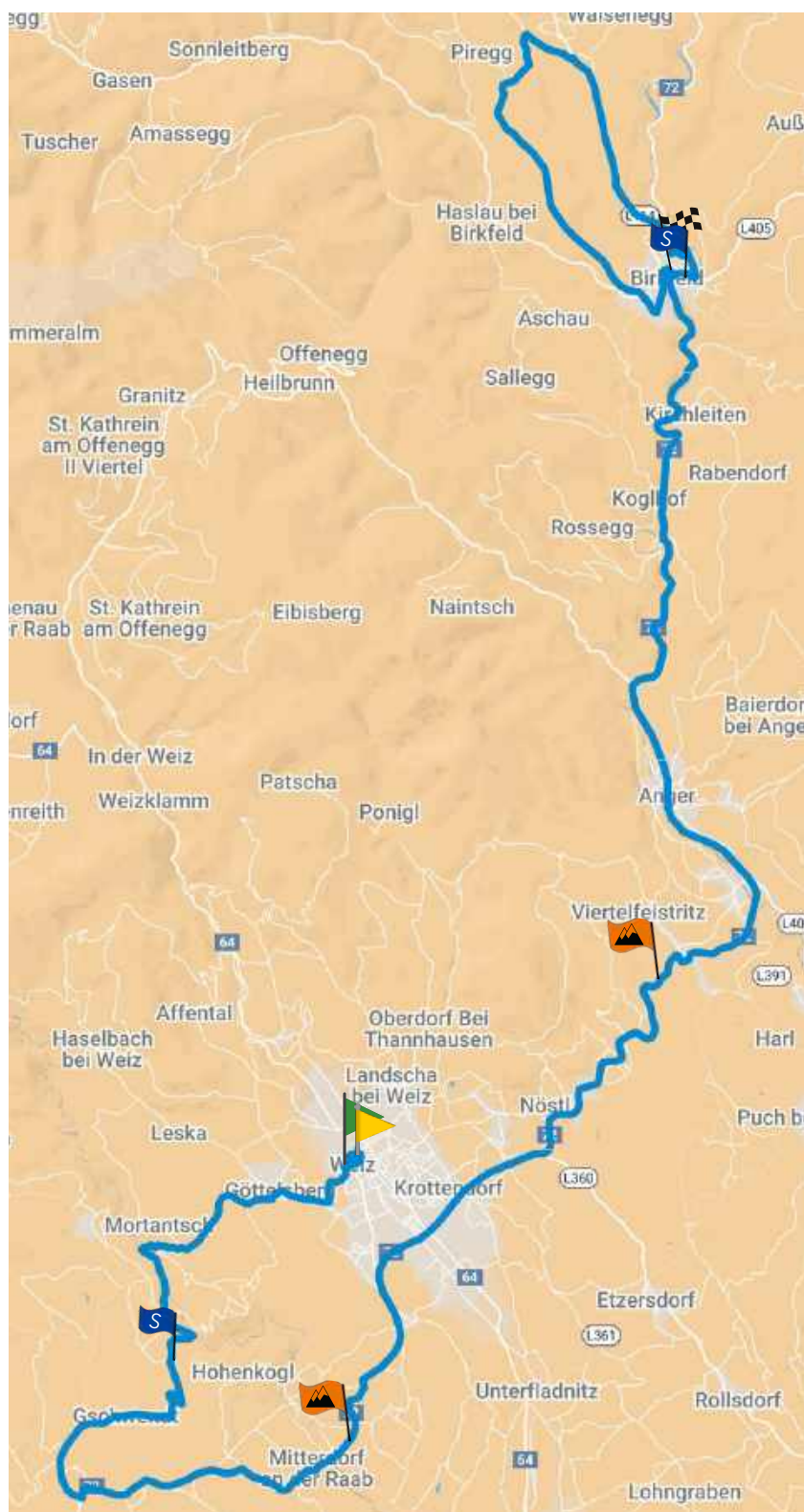
**Finish Area:** Hauptplatz Birkfeld  
(47.35477498867179, 15.694041861405909)

**Team Parking Area:** Birkfeld Schulgasse  
(47.35550884817553, 15.695376209329448)  
&  
Birkfeld Busbahnhof, Fischbacher Straße  
(47.35589479341949, 15.692043714013835)



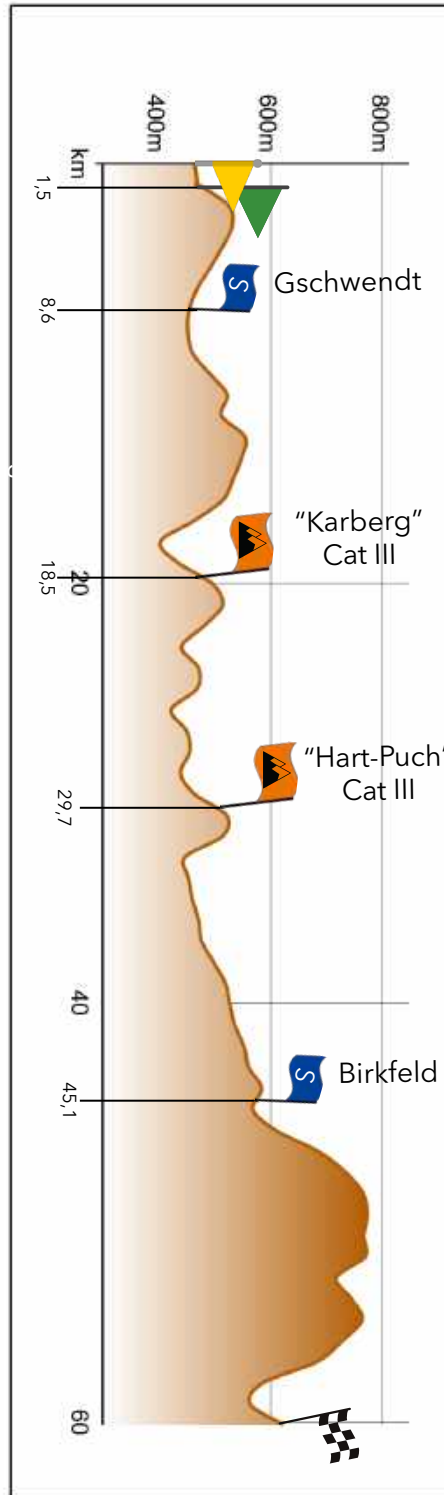
# STAGE 3 WEIZ - BIRKFIELD

58,8 KILOMETER  
973 HÖHENMETER




# STAGE 3 WEIZ - BIRKFIELD

58,8 KILOMETER  
973 HÖHENMETER





 KM		<b>37. Int. Radjugendtour Oststeiermark</b> <b>3. Etappe: Weiz-Birkfeld (58,8 km, 973 hm)</b> <b>Samstag, 23.8.2025</b>				 KM/H		
0,0	0,0	Weiz - Dr.-Karl-Widmann-Straße	N-START			16:30	16:30	16:30
0,1	0,1	Elingasse				16:30	16:30	16:30
0,2	0,1	Links auf Klammstraße				16:30	16:30	16:30
0,5	0,3	Hauptplatz Links auf Dr.-Karl-Renner-Straße				16:31	16:31	16:31
0,6	0,1	Links auf Bismarckgasse-Schulgasse				16:31	16:31	16:31
0,7	0,1	Links auf Radmannsdorfgasse				16:32	16:32	16:32
0,8	0,1	Links auf Elingasse				16:32	16:32	16:32
1,0	0,2	Rechts auf Klammstraße				16:32	16:32	16:32
1,1	0,1	Hauptplatz Rechts auf L365 Richtung Gschwendt			L356	16:33	16:33	16:33
1,5	0,4	Ortsende Weiz	O-START			16:34	16:34	16:34
						38	40	42
0,0	0,0	Ortsende Weiz	 O-START	<b>START</b>	L356	16:34	16:34	16:34
0,5	1,4	Ortsanfang Göttelsberg				16:35	16:35	16:35
2,0	1,5	Ortsende Göttelsberg				16:37	16:37	16:37
2,6	0,6	Ortsanfang Göttelsberg/Oed				16:38	16:38	16:38
3,0	0,4	Ortsende Göttelsberg/Oed				16:39	16:39	16:38
5,5	2,5	Links Richtung Kleinsemmering		FBT 2x		16:43	16:42	16:42
5,6	0,1	Ortsanfang Kleinsemmering				16:43	16:42	16:42
5,9	0,3	Ortsende Kleinsemmering				16:43	16:43	16:42
8,6	2,7	<b>1. Sprintwertung</b> <b>Ortsmitte Gschwendt</b>				16:48	16:47	16:46
10,4	1,8	Ortsende Gschwendt				16:50	16:50	16:49
11,1	0,7	Ortsanfang Pircha				16:52	16:51	16:50
11,9	0,8	Links Richtung Weiz auf B72			B72	16:53	16:52	16:51
12,2	0,3	Ortsende Pircha				16:53	16:52	16:51
13,8	1,6	Ortsanfang Jassing				16:56	16:55	16:54
13,9	0,1	Ortsende Jassing				16:56	16:55	16:54
14,9	1,0	Beginn Abfahrt Mitterdorf				16:58	16:56	16:55

16,2	1,3	Ortsanfang Mitterdorf	↑ T			17:00	16:58	16:57
16,6	0,4	Ortsende Mitterdorf	↖↑			17:00	16:59	16:58
<b>18,5</b>	<b>1,9</b>	<b>1. Bergwertung "Karberg" Kat. 3</b>				<b>17:03</b>	<b>17:02</b>	<b>17:00</b>
19,3	0,8	Ortsanfang Greith	↑ T			17:04	17:03	17:02
19,8	1,3	Ortsende Greith	↖↑			17:05	17:04	17:02
20,0	1,5	Fahrbahnteiler		FBT		17:06	17:04	17:03
21,6	3,1	Kreisverkehr 2. Ausfahrt Richtung Birkfeld	§			17:08	17:06	17:05
21,8	3,3	Kreisverkehr 2. Ausfahrt Richtung Birkfeld	§			17:08	17:07	17:05
23,9	5,4	Kreisverkehr 1. Ausfahrt Richtung Birkfeld	§			17:12	17:10	17:08
24,1	5,6	Fahrbahnteiler 2x		FBT 2x		17:12	17:10	17:08
24,7	0,6	Ortsanfang Nöstl Fahrbahnteiler 2x	↑ T	FBT 2x		17:13	17:11	17:09
24,9	0,2	Ortsende Nöstl	↖↑			17:13	17:11	17:10
25,1	0,2	Fahrbahnteiler		FBT		17:14	17:12	17:10
25,2	0,3	Fahrbahnteiler		FBT		17:14	17:12	17:10
25,6	0,4	Ortsanfang Peesen	↑ T			17:14	17:12	17:11
26,1	0,5	Ortsende Peesen	↖↑			17:15	17:13	17:11
27,2	1,1	Ortsanfang Bachl	↑ T			17:17	17:15	17:13
27,5	0,3	Ortsende Bachl	↖↑			17:17	17:15	17:13
29,3	1,8	Bahnübergang ungesichert				17:20	17:18	17:16
29,7	0,4	Ortsanfang Hart-Puch	↑ T			17:21	17:19	17:16
<b>29,7</b>	<b>0,0</b>	<b>2. Bergwertung Kat. 3 "Hart-Puch"</b>				<b>17:21</b>	<b>17:19</b>	<b>17:16</b>
30,0	0,3	Ortsende Hart-Puch	↖↑	FBT 4x		17:21	17:19	17:17
31,8	1,8	Kreuzung gerade Richtung Birkfeld Fahrbahnteiler 2x	↑ T			17:24	17:22	17:19
33,0	1,2	Kreuzung gerade Richtung Birkfeld Fahrbahnteiler 2x	↑ T	FBT 2x		17:26	17:24	17:21
34,4	1,4	Kreisverkehr 2. Ausfahrt Richtung Birkfeld	§			17:28	17:26	17:23
34,7	0,3	Fahrbahnteiler		FBT 2x		17:29	17:26	17:24
36,1	1,4	Fahrbahnteiler		FBT 2x		17:31	17:28	17:26
37,4	1,3	Bahnübergang ungesichert				17:33	17:30	17:27
38,2	0,8	Bahnübergang ungesichert				17:34	17:31	17:29
38,7	0,5	Bahnübergang ungesichert				17:35	17:32	17:29
39,8	1,1	Bahnübergang ungesichert				17:37	17:34	17:31



40,0	0,2	Fahrbahnleiter		FBT		17:37	17:34	17:31
43,6	3,6	Ortsanfang Neudörfel				17:43	17:39	17:36
43,8	0,2	Ortsende Neudörfel				17:43	17:40	17:37
44,5	0,7	Ortsanfang Birkfeld				17:44	17:41	17:38
44,9	0,4	Links Weizerstraße Richtung Hauptplatz				17:45	17:41	17:38
<b>45,1</b>	<b>0,2</b>	<b>2. Sprintwertung "Birkfeld" Hauptplatz 1. Zieldurchfahrt</b>				<b>17:45</b>	<b>17:42</b>	<b>17:38</b>
45,2	0,1	Kreisverkehr 2. Ausfahrt auf L104 Richtung Gasen-Kaiserfeldgasse			L104	17:45	17:42	17:39
46,0	0,8	Rechts Richtung Gasen auf L104				17:47	17:43	17:40
46,2	0,2	Rechts auf Pireggerstraße Fahrbahnleiter 2x		FBT 2x		17:47	17:43	17:40
46,8	0,6	Ortsende Birkfeld				17:48	17:44	17:41
49,3	2,5	Ortsanfang Kleinmirthof				17:52	17:48	17:44
49,4	0,1	Ortsende Kleinmirthof				17:52	17:48	17:45
51,0	1,6	Rechts Richtung Waisenegg/Elmleiten				17:55	17:51	17:47
52,2	1,2	Rechts auf L114 Beginn Steigung Brücke			L114	17:56	17:52	17:49
53,1	0,9	Rechts Richtung Birkfeld auf L114				17:58	17:54	17:50
55,8	<b>2,7</b>	Beginn Abfahrt				18:02	17:58	17:54
56,9	1,1	Rechts auf B72 nach Birkfeld Fahrbahnleiter 2x		FBT 2x	B72	18:04	17:59	17:55
57,0	0,1	Ortsanfang Birkfeld Fahrbahnleiter		FBT		18:04	18:00	17:55
57,3	0,3	Links Richtung Weiz auf B72 bleiben				18:04	18:00	17:56
57,9	0,6	Fahrbahnleiter		FBT		18:05	18:01	17:57
58,0	0,1	Rechts Richtung Weiz Fahrbahnleiter 3x		FBT 3x		18:06	18:01	17:57
58,5	0,5	Rechts Richtung Weizerstraße Hauptplatz				18:06	18:02	17:58
<b>58,8</b>	<b>0,3</b>	<b>Ziel Birkfeld Hauptplatz</b>	<b>ZIEL</b>			<b>18:07</b>	<b>18:02</b>	<b>17:58</b>

# STAGE 4 BAD WALTERSDORF - RATTEN



## **Bad Waltersdorf - perfekter Etappenort für Radprofis und Genießer**

Austragungsort der 37. Internationalen Radjugendtour am 24. August 2025

Bad Waltersdorf entwickelt sich zunehmend zur beliebten Destination für alle, die das Radfahren lieben - vom ambitionierten Rennradsport bis zum genussvollen Radwandern. Am 24. August 2025 macht die 37. Internationale Radjugendtour der Oststeiermark Station in der Thermengemeinde: Die Etappe startet direkt im Ortszentrum und führt über 67,2 Kilometer und 893 Höhenmeter bis nach Ratten.

### **Begeisterung für den Nachwuchssport**

**„Es ist uns eine große Freude, auch in diesem Jahr wieder junge, ambitionierte Radsportler bei uns willkommen zu heißen. Bad Waltersdorf steht für Gastfreundschaft, Natur und Bewegung - perfekte Bedingungen für sportliche Herausforderungen und genussvolle Auszeiten gleichermaßen,“** so Bürgermeister Johann Fiedler.

### **Abwechslungsreiche Tourenmöglichkeiten in alle Richtungen**

Dank der zentralen Lage lassen sich von Bad Waltersdorf aus abwechslungsreiche Touren in alle Himmelsrichtungen unternehmen - ob durch das hügelige Thermen- und Vulkanland zur Riegersburg, in Richtung Joglland und Teichalm oder ins flachere Burgenland. Die Strecken begeistern mit wenig befahrenen Straßen, landschaftlicher Vielfalt und herrlichen Aussichtspunkten - ideal für kurze Ausfahrten ebenso wie für ganztägige Touren.

### **Erholung nach dem Radabenteuer**

Nach der sportlichen Aktivität bietet Bad Waltersdorf zahlreiche Möglichkeiten zur Erholung: Die großzügigen Wellnesslandschaften der Hotels sowie das öffentliche Heilthermen-Resort sorgen für Entspannung im wohltuenden Thermalwasser. Kulinarisch verwöhnen traditionelle Buschenschänke, gemütliche Heurige und regionale Gasthöfe mit steirischen Spezialitäten und ausgezeichneten Weinen - ein Genuss für Körper und Seele.



## **Bad Waltersdorf - the perfect stopover for professional cyclists and leisure riders**

Venue for the 37. internationale Radjugendtour Oststeiermark on August 24, 2025

Bad Waltersdorf is increasingly becoming a popular destination for everyone who loves cycling - from ambitious road cyclists to leisurely touring cyclists. On August 24, 2025, the 37. Radjugendtour Oststeiermark will stop in the spa town: the stage starts right in the town center and covers 67.2 kilometers and 893 meters of elevation gain to Ratten.

### **Enthusiasm for young athletes**

**“It is a great pleasure for us to welcome young, ambitious cyclists to our town again this year. Bad Waltersdorf stands for hospitality, nature, and exercise—perfect conditions for sporting challenges and enjoyable breaks alike,“** says Mayor Johann Fiedler.

### **Varied tour options in all directions**

Thanks to its central location, Bad Waltersdorf is the starting point for varied tours in all directions - whether through the hilly thermal spa and volcanic region to Riegersburg, towards Joglland and Teichalm, or into the flatter Burgenland region. The routes inspire with their quiet roads, scenic diversity, and magnificent viewpoints - ideal for short trips as well as all-day tours.

### **Relaxation after your cycling adventure**

After your sporting activities, Bad Waltersdorf offers numerous opportunities for relaxation: the spacious wellness areas of the hotels and the public thermal spa resort ensure relaxation in the soothing thermal waters. Traditional wine taverns, cozy wine bars, and regional inns spoil you with Styrian specialties and excellent wines - a treat for body and soul.



# STAGE 4

## BAD WALTERSDORF - RATTEN



### Flexibel und nachhaltig unterwegs

Auch für Gäste ohne eigenes Fahrrad ist gesorgt: In Bad Waltersdorf stehen Verleihmöglichkeiten zur Verfügung. Die Anreise ist zudem unkompliziert mit öffentlichen Verkehrsmitteln möglich - ideal für alle, die nachhaltig unterwegs sein möchten.

### Tipp: Genussradeln mit Weitblick

Wer es gemütlicher mag, sollte die Genusstour Bad Waltersdorf entdecken - eine landschaftlich reizvolle Strecke, die kulinarische Highlights mit traumhaften Ausblicken verbindet. Ideal mit dem E-Mountainbike oder zu Fuß - ganz ohne sportlichen Druck, aber mit viel Genuss.

Bad Waltersdorf - Bewegung mit Genuss.

### Johann Fiedler

Bürgermeister der Gemeinde Bad Waltersdorf  
Mayor of Bad Waltersdorf



### Flexible and sustainable travel

Guests without their own bikes are also catered for: bike rental facilities are available in Bad Waltersdorf. The journey is also easy to make by public transport - ideal for anyone who wants to travel sustainably.

### Tip: Leisurely cycling with a view

Those who prefer a more leisurely pace should discover the Bad Waltersdorf leisure tour - a scenic route that combines culinary highlights with fantastic views. Ideal by e-mountain bike or on foot - without any sporting pressure, but with plenty of enjoyment.

Bad Waltersdorf - exercise with pleasure.

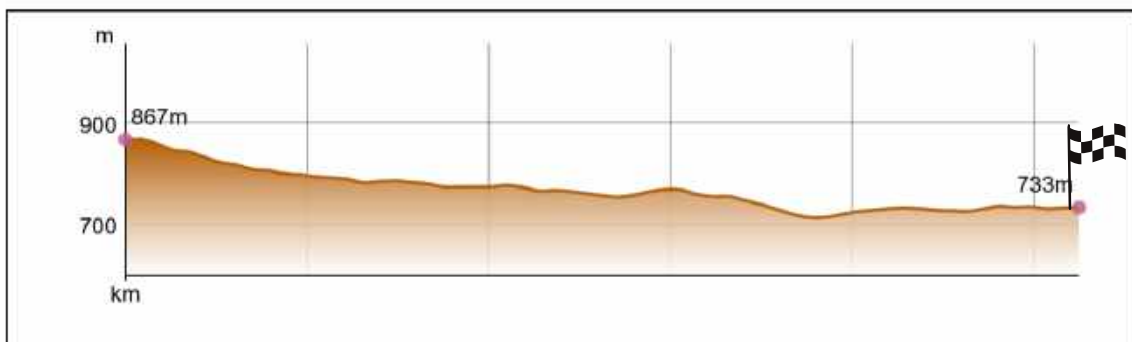
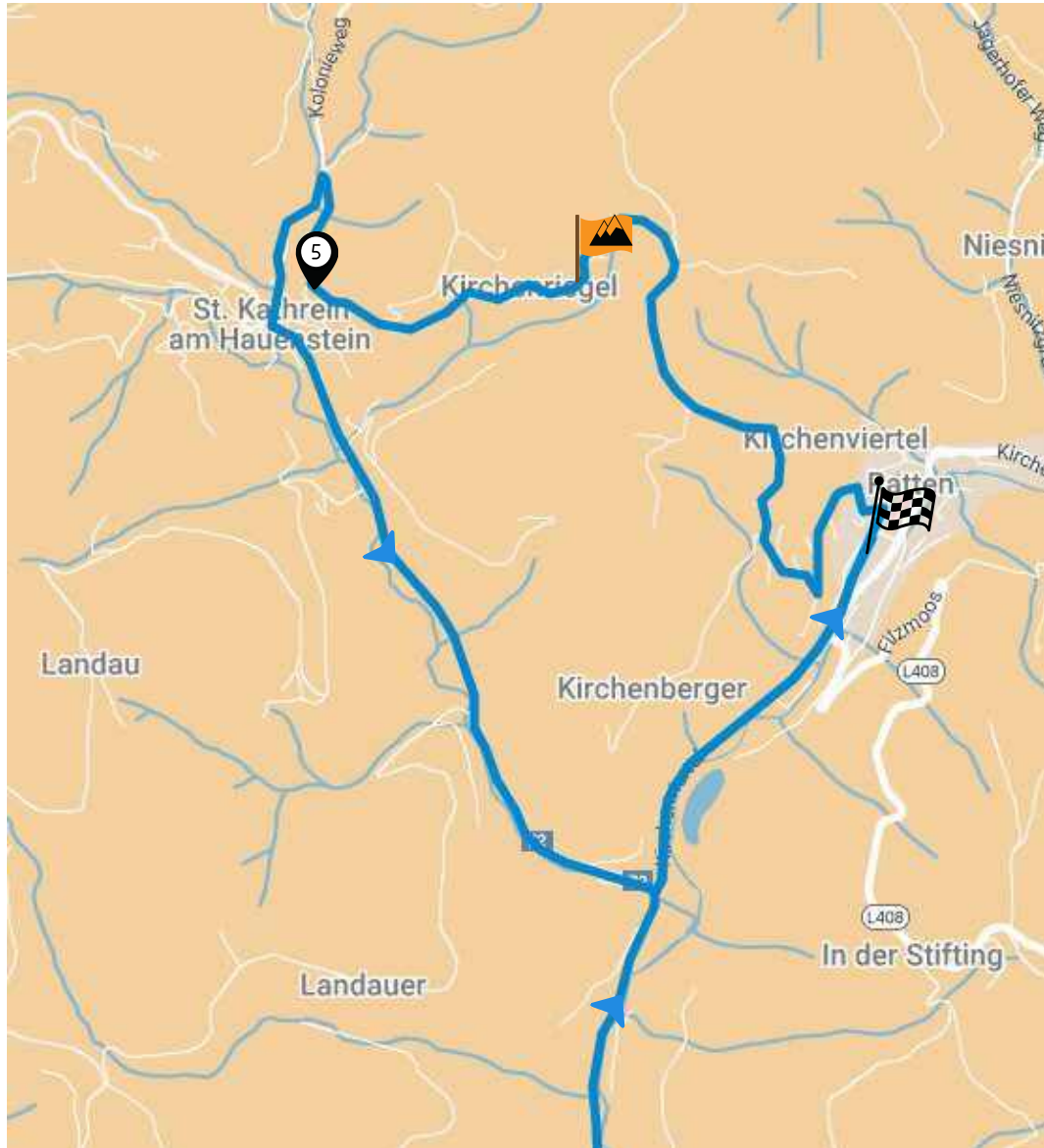




# RATTEN

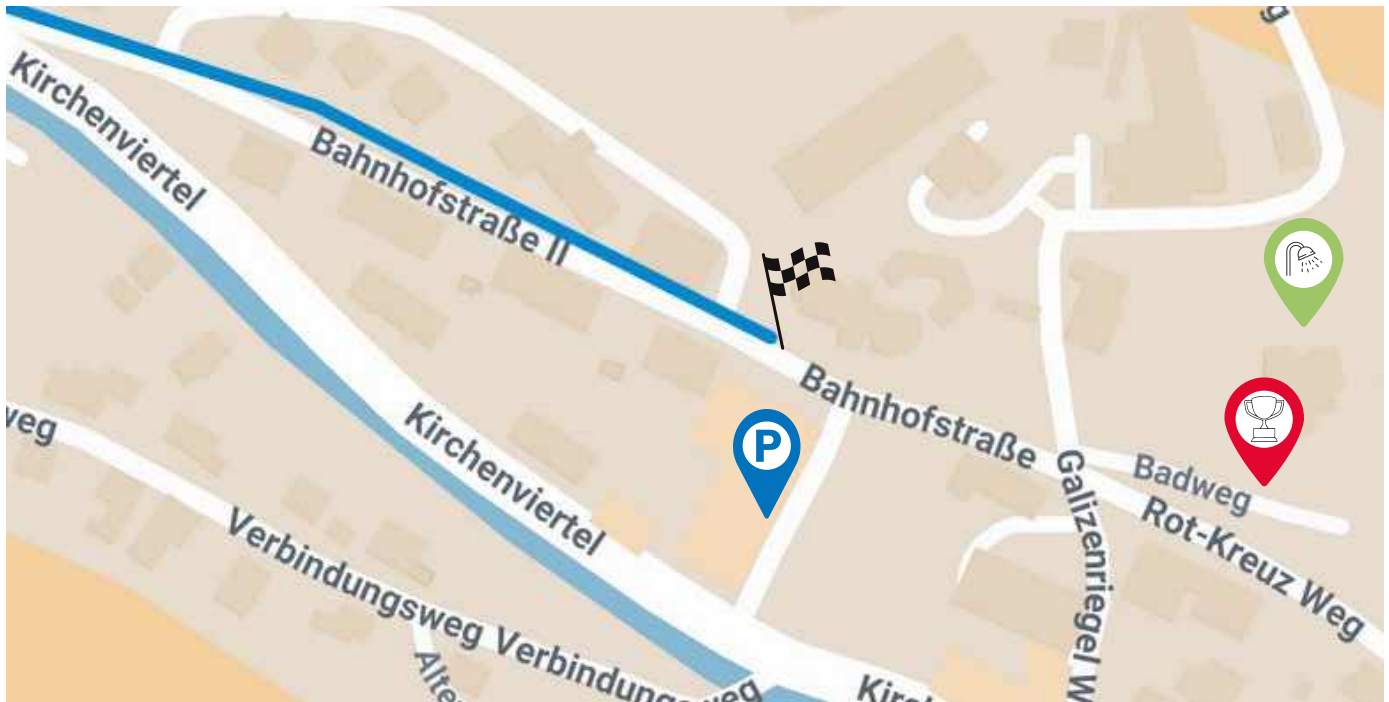
## Last 5 KM

67,2 KILOMETER  
893 HÖHENMETER



# RATTEN Finish

67,2 KILOMETER  
893 HÖHENMETER



**Finish Area:** Bahnhofstraße Ratten (47.48272220934341, 15.719680872160874)

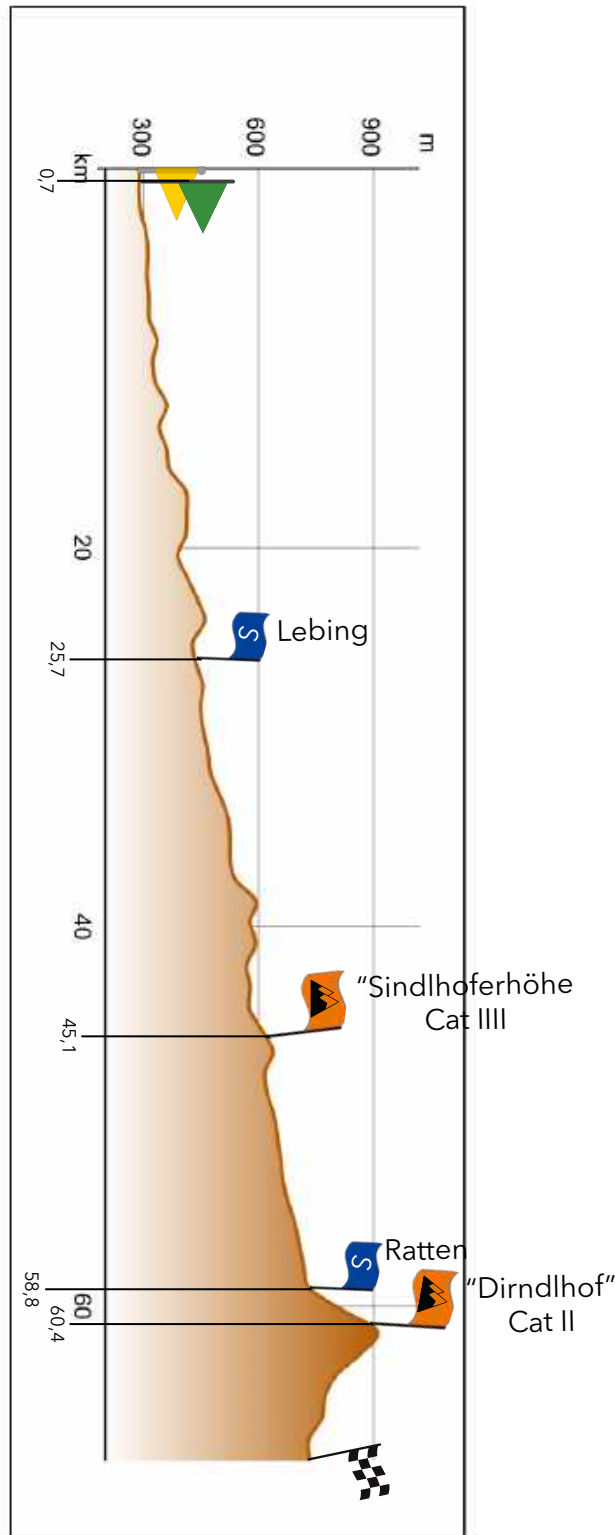
**Team Parking Area:** Kaufhausweg Ratten (47.48278184421141, 15.720650148784005)

**Shower:** Ratz Fatz (47.484873592183504, 15.720204425881915)




# STAGE 4 BAD WALTERSDORF - RATTEN

67,2 KILOMETER  
893 HÖHENMETER





 KM		<b>37. Int. Radjugendtour Oststeiermark</b> <b>4. Etappe: Bad Waltersdorf-Ratten (67,2 km, 893 hm)</b> <b>Sonntag, 24.8.2025</b>				 KM/H		
0,0	0,0	<b>Bad Waltersdorf - Hauptplatz</b>	<b>N-START</b>			<b>09:30</b>	<b>09:30</b>	<b>09:30</b>
0,1	0,1	Links Richtung Sebersdorf auf L401			L401	09:30	09:30	09:30
0,7	0,6	Ortsende Bad Waltersdorf	O-START			09:32	09:32	09:32
						38	40	42
<b>0,0</b>	<b>0,0</b>	<b>Ortsende Bad Waltersdorf</b> Fahrbahnteiler	 <b>O-START</b>	<b>START</b>	<b>L401</b>	09:32	09:32	09:32
0,5	0,5	Kreisverkehr 2. Ausfahrt Richtung Sebersdorf Fahrbahnteiler 2x		FBT 2x		09:33	09:33	09:33
1,4	0,9	Fahrbahnteiler		FBT		09:34	09:34	09:34
1,9	0,5	Kreisverkehr 3. Ausfahrt auf L412 Richtung Kaindorf			L412	09:35	09:35	09:35
2,2	0,3	Fahrbahnteiler 2x		FBT 2x		09:35	09:35	09:35
2,7	0,5	Ortsanfang Ebersdorf-Steinfeld				09:36	09:36	09:36
3,1	0,4	Ortsende Ebersdorf-Steinfeld				09:37	09:37	09:36
4,0	0,9	Ortsanfang Ebersdorf				09:38	09:38	09:38
5,4	1,4	Ortsende Ebersdorf Fahrbahnteiler		FBT		09:41	09:40	09:40
8,8	3,4	Ortsanfang Kaindorf				09:46	09:45	09:45
9,6	0,8	Kreisverkehr 3. Ausfahrt auf B54 Richtung Graz			B54	09:47	09:46	09:46
9,7	0,1	Ortsende Kaindorf				09:47	09:47	09:46
10,3	0,6	Fahrbahnteiler 2x		FBT 2x		09:48	09:47	09:47
12,2	1,9	Kreisverkehr 1. Ausfahrt auf L414 Richtung Weiz/Stubenberg Fahrbahnteiler		FBT	L414	09:51	09:50	09:49
13,2	1,0	Ortsanfang Untertiefenbach				09:53	09:52	09:51
13,7	0,5	Ortsende Untertiefenbach				09:54	09:53	09:52
14,2	0,5	Ortsanfang Obertiefenbach				09:54	09:53	09:52
15,1	0,9	Ortsende Obertiefenbach				09:56	09:55	09:54
16,3	1,2	Ortsanfang Vockenberg				09:58	09:56	09:55
16,6	0,3	Ortsende Vockenberg				09:58	09:57	09:56
17,3	0,7	Ortsanfang Schielleiten				09:59	09:58	09:57
17,6	0,3	Ortsende Schielleiten				10:00	09:58	09:57
18,5	0,9	Rechts auf L409 Richtung Weiz Fahrbahnteiler		FBT	L409	10:01	10:00	09:58

19,9	1,4	Beginn Stubenbergklamm 2x Fahrbahnteiler		FBT 2x		10:03	10:02	10:00
24,1	4,2	Fahrbahnteiler		FBT		10:10	10:08	10:06
<b>25,7</b>	<b>1,6</b>	<b>1. Sprintwertung "Lebing" Ortsanfang Lebing</b>				<b>10:13</b>	<b>10:11</b>	<b>10:09</b>
25,8	0,1	Fahrbahnteiler 2x		FBT 2x		10:13	10:11	10:09
26,4	0,6	Ortsende Lebing				10:14	10:12	10:10
27,7	1,3	Rechts auf B72 Richtung Birkfeld			B72	10:16	10:14	10:12
28,8	1,1	Fahrbahnteiler 2x		FBT 2x		10:17	10:15	10:13
30,1	1,3	Kreisverkehr 2. Ausfahrt Richtung Birkfeld Fahrbahnteiler 2x		FBT 2x		10:20	10:17	10:15
30,5	0,4	Fahrbahnteiler		FBT		10:20	10:18	10:16
31,9	1,4	Fahrbahnteiler 2x		FBT 2x		10:22	10:20	10:18
33,2	1,3	Bahnübergang unbeschränkt				10:24	10:22	10:19
33,9	0,7	Bahnübergang unbeschränkt				10:26	10:23	10:20
34,4	0,5	Bahnübergang unbeschränkt				10:26	10:24	10:21
35,6	1,2	Bahnübergang unbeschränkt				10:28	10:25	10:23
35,8	0,2	Fahrbahnteiler		FBT		10:29	10:26	10:23
39,4	3,6	Ortsanfang Neudörfel				10:34	10:31	10:28
39,6	0,2	Ortsende Neudörfel				10:35	10:31	10:29
40,2	0,6	Ortsanfang Birkfeld				10:35	10:32	10:29
40,7	0,5	Rechts auf B72 verbleiben Richtung Ratten Beginn Abfahrt						
41,1	0,4	Links auf B72 verbleiben Richtung Ratten Fahrbahnteiler 2x		FBT 2x	B72	10:37	10:34	10:31
41,3	0,2	Fahrbahnteiler		FBT		10:37	10:34	10:31
41,9	0,6	Richtung Ratten auf B72			B72	10:38	10:35	10:32
42,3	0,4	Ortsende Birkfeld Fahrbahnteiler 3x		FBT 3x		10:39	10:35	10:32
<b>45,1</b>	<b>2,8</b>	<b>1. Bergwertung "Sindlhoferhöhe" Kat. 4</b>				<b>10:43</b>	<b>10:40</b>	<b>10:36</b>
47,9	2,8	Fahrbahnteiler 2x		FBT 2x		10:48	10:44	10:40
48,3	0,4	Fahrbahnteiler 2x		FBT 2x		10:48	10:44	10:41
57,2	8,9	Halbrechts auf L407 Richtung Ratten Fahrbahnteiler		FBT	L407	11:02	10:58	10:54
58,1	0,9	Fahrbahnteiler 2x		FBT 2x		11:04	10:59	10:55
58,5	0,4	Halblinks auf Bahnhofstraße				11:04	11:00	10:56



58,8	0,3	<b>2. Sprintwertung "Ratten" 1. Zieldurchfahrt</b>				11:05	11:00	10:56
58,9	0,1	Links auf Galizienriegl-Weg Richtung Ponyhof Beginn Steigung				11:05	11:00	10:56
59,6	0,7	Ortsende Ratten auf Galizienriegel-Weg				11:06	11:01	10:57
60,4	0,8	<b>2. Bergwertung Kat. 2 "Dirndlhof"</b>				11:07	11:03	10:58
60,9	0,5	Beginn Abfahrt				11:08	11:03	10:59
63,0	2,1	Links Richtung St.Kathrein/Hauenst.				11:11	11:07	11:02
63,3	0,3	Ortsanfang St.Kathrein/H.				11:12	11:07	11:02
63,6	0,3	Links auf B72 Richtung Birkfeld			B72	11:12	11:07	11:03
63,8	0,2	Ortsende St.Kathrein/H.				11:13	11:08	11:03
66,0	2,2	Links auf L407 Richtung Ratten			L407	11:16	11:11	11:06
66,5	0,5	Fahrbahnteiler 2x		FBT 2x		11:17	11:12	11:07
66,9	0,4	Halblinks auf Bahnhofstraße				11:18	11:12	11:08
67,2	0,3	<b>Ziel Ratten "Bahnhofstraße"</b>	<b>ZIEL</b>			11:18	11:13	11:08

# HARTBERG





# VORAU

## Der große Jogl The great Jogl



Die 193 Kilometer lange Mountainbikestrecke „Der große Jogl“ auf den unterschiedlichsten Wegen, Straßen und Trails einmal rund um die Region Joglland - Waldheimat. Viele Plätze, wie zum Beispiel der Hochwechsel oder der Masenberg überzeugen mit traumhafter Aussicht. Immer wieder laden auch Hütten oder urige Gasthäuser zum Verweilen ein. Die zertifizierten Bett+ Bike Betriebe entlang der Strecke eignen sich besonders für die Übernachtungen dieser Mehrtagestour. Durch die individuelle Einteilung der Etappen (2-4 Tage) ist diese Tour für alle Radler bestens geeignet, Extremradler absolvieren die Tour mit ihren rund 200 km und 5600 Höhenmetern vielleicht auch an einem Tag. Der beliebteste Ausgangspunkt ist Voral - plane hier unbedingt eine zusätzliche Übernachtung ein, um Highlights wie das beeindruckende Stift Voral oder das liebevoll gestaltete Freilichtmuseum in Ruhe entdecken zu können. Ein besonderes Service entlang der Tour ist der kostenlose Gepäcktransport - einfach sorglos radeln, ohne lästiges Zusatzgepäck. Während Sie unterwegs sind, wird das Gepäck zu Ihrem nächsten Etappenziel (bis spätestens 17:00 Uhr) gebracht.

**Hier findest du alle Etappen:  
Here you can find all the stages:**



[www.voral.at](http://www.voral.at)



© Markus Lang-Bichl



The 193-kilometre-long mountain bike route "Der große Jogl" circles the Joglland - Waldheimat region on a wide variety of paths, roads, and trails. Numerous scenic spots, such as the Hochwechsel or the Masenberg, offer breathtaking panoramic views. Along the way, traditional huts and rustic inns invite you to take a break and enjoy regional hospitality.

Certified Bett+Bike accommodations along the route are ideal for overnight stays on this multi-day tour. With flexible stage planning (2 to 4 days), the route is suitable for all cycling levels. Ambitious riders might even tackle the 200 km and 5,600 meters of elevation in a single day.

The most popular starting point is Voral - be sure to plan an extra night here to explore local highlights such as the impressive Voral Abbey or the charming open-air museum.

A special service on the tour is the free luggage transport - just ride carefree, without the hassle of extra baggage. While you're out cycling, your luggage will be transported to your next accommodation (arriving by 5:00 PM at the latest).



© roast.media, Verein Tourismusentwicklung Steirischer Wechsel



[www.weiz.at](http://www.weiz.at)  
stadtwoeiz



# WEIZ

## Stadt zum Leben



# MARKTGEMEINDE BAD WALTERSDORF

## BAD WALTERSDORF – WO LEBENSQUALITÄT ZUHAUSE IST

Inmitten der sanften Hügel des steirischen Thermenlands liegt die charmante Marktgemeinde Bad Waltersdorf. Bekannt für ihre heilenden Thermalquellen, herzliche Gastfreundschaft und regionale Kulinarik, verbindet sie Tradition mit moderner Lebensart. Hier lässt es sich gut leben, arbeiten und genießen!



[WWW.BAD-WALTERSDORF.GV.AT](http://WWW.BAD-WALTERSDORF.GV.AT)





**WIR**  
**MACHT'S**  
**MÖGLICH.**

# Unsere Sonnenstromoffensive - Sonnenenergie nutzen, ohne selbst zu investieren



Tel. 03332/66 969

**Ihre PV-Anlage** mit Speicher um **0 €**,  
sowie Strompreisgarantie für **15 Jahre** von  
**19,9 Cent** inkl. Steuer und Abgaben.

## Das Rundum-Sorglos-Paket

- Beratung
- Reinigung
- Förderung
- Wartung
- Planung
- Stromvermarktung
- Montage
- Finanzierung

**Haben wir Ihr Interesse geweckt?**



Gewerbepark Greinbach 273  
8230 Hartberg  
03332/66969  
energie.hartbergerland@maschinenring.at

Ihr Partner für die  
Sonnenstrom-Offensive!

**Bioenergie**  
Hartbergerland GmbH



ENERGIE STEIERMARK



Jetzt  
bewerben!



e-steiermark.com/  
karriere

# Energie, die dich weiterbringt.

Für dich, deine Karriere  
und deine Region.

Moritz M.  
Netztechniker

#poweredbyyou





# TECHNICAL GUIDE



## Organisation

Die 37. Internationale Radjugendtour Oststeiermark wird durch den Österreichischen Radsport-Verband (Cycling Austria) ZVR 322411050 (Generalsekretär Florian König) A-1110 Wien, Gadnergasse 69/Top 05, Tel. +43/1 768 16 91, Fax +43/1 768 16 91/20, E-Mail: office@radsportverband.at) HP: www.radsportverband.at; organisiert. Mit der Durchführung, Vermarktung und Bewerbung mitbeauftragt ist die ÖRV Management GmbH, Gadnergasse 69 Top 5, 1110 Wien.

## Art des Events

Die 37. Radjugendtour Oststeiermark ist offen für Fahrer der Kategorie U17 männlich (und über Genehmigung durch den Cycling Austria-Sportausschuss für Juniorinnen). Sie findet in der Zeit von Mittwoch, den 20. August bis Sonntag, den 24. August 2025 statt und besteht aus einem Prolog und vier Etappen. Gefahren wird nach gültigem Reglement des Österreichischen Radsport-Verbandes, ergänzt durch die vorliegenden Sonderbestimmungen.

## Teilnahme

Teilnahmeberechtigt sind geladene ausländische National- und Regionalmannschaften bzw. Klub-Mannschaften sowie die Österreichische Nationalmannschaft U17 und 2 Österreichische Auswahlmannschaften (Selektion durch den Cycling Austria Sportausschuss), bestehend aus maximal sechs und mindestens vier Fahrer. Alle Fahrer müssen im Besitz einer gültigen Lizenz (U17 männlich - Jahrgänge 2009/2010) für das Sportjahr 2025 sein. Auch alle offiziellen Betreuungspersonen der Teams (Sportliche Leiter, Mechaniker etc.) müssen eine gültige Lizenz für 2025 vorweisen können. Von jeder teilnehmenden Mannschaft wird ein Kostenbeitrag von € 300,- eingehoben. Der Kostenbeitrag ist nach Erteilung der Startzusage auf das Konto von Cycling Austria bei der Oberbank (IBAN: AT59 1500 0041 0106 0012; BIC: OBKLAT2L) zu überweisen.



## Organisation

The 37. international Radjugendtour Oststeiermark is organized by the austrian cycling federation (Cycling Austria) ZVR 322411050 (Secretary General Florian König)

A-1110 Vienna, Gadnergasse 69/Top 5  
Tel. +43/1 7681691, Fax +43/1 768 1691/20  
E-Mail: office @radsportverband.at  
HP: www.radsportverband.at.

ÖRV Management GmbH is jointly responsible for the organisation, marketing and advertising Gadnergasse 69 Top 5, 1110 Vienna.

## Type of event

The 37. Radjugendtour Oststeiermark is open to riders in the U17 male category (and, with the approval of the Cycling Austria - Sports Committee, to junior female riders). It will take place from Wednesday, 20th of August to Sunday, 24th of August 2025, and consists of a prologue and four stages. The race will be run in accordance with the valid regulations of the Austrian Cycling federation, supplemented by these special regulations.

## Participation

Eligible to participate are invited foreign national and regional teams or club teams as well as the Austrian U17 national team and 2 Austrian selection teams (selection by Cycling Austria - Sports committee), consisting of a maximum of six and minimum of four riders. All riders must be in possession of a valid license (U17 male - born 2009/2010) for the 2025 sports year. All official team support staff (sports managers, mechanics, etc.) must also have a valid license for 2025. A cost contribution of €300 will be collected from each participating team. The cost contribution must be transferred to the account of Cycling Austria at Oberbank (IBAN AT59 1500 0041 0106 0012; BIC OBKLAT2L) after the start confirmation has been issued.

### **Rennbüro - Permanence**

#### **Musikerheim Stubenberg, Stubenberg 230 8223 Stubenberg am See**

(Koord. 47.245193824549226,  
15.79966554717948)

Die Permanence (Race Office) für Teams ist am Mittwoch, den 20. August 2025 von 13:45 Uhr bis 14:45 Uhr im Musikerheim Stubenberg, wo die Ausgabe der Startnummern nach Bestätigung der Fahrer der teilnehmenden Mannschaften erfolgt.

Die Mannschaftsleiterbesprechung (Team Manager Meeting) erfolgt im Beisein der Mitglieder des Kommissärkollegiums am Mittwoch, den 20. August 2025, um 15:00 Uhr im Musikerheim Stubenberg.

Die Funktionärsbesprechung ist am Mittwoch, den 20. August 2025 von 14:00 Uhr bis 14:30 Uhr im Musikerheim Stubenberg. Die Besprechung aller Kommissar: innen, Funktionäre und Fahrzeuglenker: innen des Veranstalters erfolgt am Donnerstag, den 22. August 2025 um 14.30 Uhr im Gemeindesaal Hartberg.

### **Radio Tour- Funkeinbau**

Die Renninformation von Radio Tour erfolgt über die Frequenz 160,575 MHz. Der Funkgeräteeinbau findet am Mittwoch, 20. August 2025 am Parkplatz des Musikerheimes von 13:30 Uhr bis 15:30 Uhr statt.

### **Eröffnungsfeier - Teampräsentation - Siegerehrung Prolog**

Die Eröffnungsfeier und die Präsentation der teilnehmenden Mannschaften bzw. die Siegerehrung des Prologs finden am Hauptplatz Stubenberg in unmittelbarer Nähe des Zieleinlaufs (bei Schlechtwetter im Musikerheim Stubenberg) am Mittwoch, 20. August 2025 in Anschluss an den Prolog um 18:30 Uhr statt. Alle Mannschaften und deren Sportliche Leiter: innen sind verpflichtet daran teilzunehmen (Renn- oder Teambekleidung).

### **Neutraler Mechaniker**

1 neutraler Materialwagen wird durch Cycling Austria gestellt, Mannschaften können ihr Material deponieren.

### **Race Office - Permanence**

#### **Musikerheim Stubenberg, Stubenberg 230,8223 Stubenberg am See**

(Koord. 47.245193824549226,  
15.79966554717948)

The permanence (race office) for teams is on Wednesday, 20<sup>th</sup> of August 2025, from 1:45 pm to 2:45pm at Musikerheim Stubenberg, where the starting numbers will be handed out after confirmation of the riders of the participating teams.

The Team Manager Meeting will take place in the presence of the members of the Commissaires Panel on Wednesday, 20<sup>th</sup> August 2025, at 3 pm at Musikerheim Stubenberg.

The Officials' meeting will take place on Wednesday, 20<sup>th</sup> of August 2025, 2:00 pm to 2:30 pm in the Musikerheim Stubenberg. The meeting of all commissaries, officials and vehicle drivers of the organisation will take place on Thursday, 21<sup>st</sup> August 2025 at 2:30 pm at Gemeindesaal Hartberg.

### **Radio Tour - Radio Installation**

Radio Tour race information will be broadcast on the 160.575 MHz frequency. The radio installation is on Wednesday, 20<sup>th</sup> of August 2025, at the parking place in front of the Musikerheim Stubenberg from 1:30 pm to 3:30 pm.

### **Opening Ceremony - Teampresentation - Winner Ceremony Prologue**

The opening ceremony, the presentation of the participating teams and the award ceremony of the prologue will take place on the main square in Stubenberg close to the finish line (in case of bad weather in Musikerheim Stubenberg) on Wednesday, 20<sup>th</sup> of August 2025 after the prologue at 6:30 pm. All Teams and their sports managers are obligated to attend (race or team cloths).

### **Neutral Mechanic**

1 neutral mechanic car will be provided by Cycling Austria, teams can deposit some equipment.



### Rückstandsregelung / Letzter Kilometer

Rennfahrer, die während einer Etappe einen zu großen Zeitrückstand aufweisen (4 Minuten Rückstand auf das Hauptfeld), können aus verkehrstechnischen Gründen aus dem Rennen genommen werden.

Die Reihenfolge der Herausnahme ergibt gleichzeitig die Reihenfolge im Etappenklassement nach Zeit der gefahrenen Etappe, z.B. erste Herausnahme ist letzter Platz im Etappen-Tagesklassement nach Zeit, zweite Herausnahme ist vorletzter Platz, usw.

Fahrer, die die Etappe nicht beenden können oder von der Rennleitung aus dem Rennen genommen werden, bekommen die Fahrzeit des letztplatzierten Fahrers auf dieser Etappe plus fünf Minuten im Einzel-Gesamtklassement nach Zeit, dürfen aber am nächsten Tag die 37. Int. Radjugendtour Oststeiermark fortsetzen und sind nicht mehr berechtigt ein Führungstrikot zu tragen, weitere eingefahrene Punkte bei Sprints bleiben vakant.

Für Rennfahrer, die wegen Sturz oder eines nicht behebbaren Defektes die Etappe nicht beenden können, gilt sinngemäß der o.a. Regelung.

Im Falle eines ordnungsgemäß festgestellten Sturzes oder anerkannten technischen Defekts nach der Vorbeifahrt an der 3000-m-Marke wird dem bzw. den verunglückten Fahrer(n) die Zeit des bzw. der Fahrer(s) gutgeschrieben, in dessen bzw. deren Gruppe (Feld) sie sich zum Unfallzeitpunkt befanden. Seine Wertung (Platzierung) richtet sich nach dem Überqueren der Ziellinie.

Ist es einem Fahrer aufgrund eines Sturzes nach dem Passieren der 3000-m-Marke nicht möglich, die Ziellinie zu überfahren, wird er auf den Platz vor dem letzten herausgenommenen Fahrer der Etappe (siehe 8.1.) gesetzt und erhält die Zeit des oder der Fahrer gutgeschrieben, in dessen bzw. deren Begleitung er sich zum Zeitpunkt des Sturzes befand.

### Time-Gap Regulation / Last Kilometer

Riders who are too far behind the main bunch during a stage (4 minutes behind) may be removed from the race for traffic reasons.

The order of withdrawal also determines the order in the stage classification by time of the stage ridden, e.g. first withdrawal is last place in the stage classification by time, second withdrawal is penultimate place, etc.

Riders who are unable to finish the stage or are taken out of the race by the commissaires will receive the time of the last-placed rider on this stage plus five minutes in the overall individual classification by time but may continue the 37. Radjugendtour Oststeiermark the next day but are no longer entitled to wear a leader's jersey and any further points scored in sprints (also king of mountain) remain vacant.

For riders who cannot finish the stage due to a crash or a defect that cannot be repaired, the above regulation applies accordingly.

In the event of a duly noted crash or recognised technical defect after passing the 3000 m mark, the time of the rider(s) in whose group (field) they were at the time of the accident will be credited to the rider(s) involved in the accident. Their classification (placing) depends on when they cross the finish line.

If a rider is unable to cross the finish line due to a crash after passing the 3000-meter mark, he will be placed in front of the last rider to be removed from the stage (see 8.1.) and will be credited with the time of the rider(s) in whose company he was at the time of the crash.

### Klassements - Zeitgutschriften

#### Einzel - Gesamtklassement nach Zeit (Grünes Regionalentwicklung Oststeiermark Trikot)

Ein Einzel-Gesamtklassement nach Zeit wird erstellt, indem die Zeiten aller Etappen sowie des Prologs unter Berücksichtigung von Zeitgutschriften und Zeitstrafen addiert werden. Für alle Fahrer, die in einer Gruppe und durch nicht mehr als 1 Sekunde getrennt die Ziellinie passieren, wird die gleiche Zeit eingesetzt.

Der Führende im Einzel-Gesamtklassement trägt das GRÜNE-TRIKOT

Bei Zeitgleichheit im Einzel-Gesamtklassement nach Zeit finden folgende Kriterien bis zur Aufhebung des Gleichstandes Anwendung:

1. die niedrigeren Sekundenbruchteile aus dem Prolog
2. die niedrigste Summe aller Platzierungen in den einzelnen Etappen (Platznummer)
3. die beste Platzierung bei der letzten gewerteten Etappe

#### Einzel - Gesamtklassement nach Punkten (gelbes Raiffeisen Bank Trikot)

Bei den Etappen 1-4 werden für die ersten zehn Rennfahrer in der Reihenfolge ihrer Klassierung 15, 12, 10, 8, 7, 6, 5, 4, 3 und 2 Punkte vergeben. Bei jedem der unten angeführten Sprintwertungen werden für die ersten drei Fahrer in der Reihenfolge ihres Durchfahrens mit 7, 5 und 3 Punkt honoriert.

### Classification - Time Credits

#### Individual overall classification by Time (Green Regionalentwicklung Oststeiermark Jersey)

An individual overall classification by time is calculated by adding the times of all stages and the prologue, considering time credits and time penalties. The same time is used for all riders who pass the finish line in a group and are separated by no more than 1 second

The leader in the overall individual classification wears the GREEN JERSEY

In case of a time tie in the overall individual classification by time, the following criteria apply until the tie is broken:

1. the lower fractions of a second from the prologue
2. the lowest sum of all placings in the individual stages (place number)
3. the best placing in the last classified stage

#### Individual overall classification by points (yellow Raiffeisen Bank Jersey)

For stages 1-4, the first ten riders will be awarded 15, 12, 10, 8, 7, 6, 5, 4, 3 and 2 points in the order of their classification. In each of the sprint classifications listed below, the first three riders will be awarded 7, 5 and 3 points in the order in which they finish.

Stage 1	OA Unterrohr	28.2 km	Friedberg 1. Zieldurchfahrt	64.6 km
Stage 2	Wenigzell	32 km	Vorau 1. Zieldurchfahrt	60.2 km
Stage 3	Orstmitte Geschwendt	8.6km	Birkfeld 1. Zieldurchfahrt	45.1 km
Stage 4	OA Lebing	25.7 km	Ratten 1. Zieldurchfahrt	58.8 km



Das Punkte-Gesamtklassement wird nach Punkten erstellt, indem für jeden Fahrer die erzielten Punkte von allen Zielsprints und Sprintwertungen in den Etappen 1-4 addiert werden. Der Führende im Punkteklassement trägt das gelbe Trikot.

Bei Punktgleichheit in der Einzel-Gesamtwertung des Punkteklassements finden folgende Kriterien bis zur Aufhebung des Gleichstandes Anwendung:

1. Anzahl der Etappensiege im Einzel-Tagesklassement an vier Renntagen.
2. Anzahl der gewonnenen Sprintwertungen, die zum Gesamtklassement nach Punkten gerechnet werden.
3. Das abschließende Einzel-Gesamtklassement nach Zeit.

Um die ausgeschriebenen Preise laut Punkte-Gesamtklassement zu erhalten, muss jeder Fahrer im Einzel-Gesamtklassement nach der 4. Etappe der 37. Int. Radjugendtour Oststeiermark angeführt sein.

#### **Bergklassement (weißes Maschinenring Trikot)**

Ein Bergklassement wird über alle Bergwertungen der 37. Radjugendtour Oststeiermark ausgetragen. Für die ersten drei bzw. bis zu fünf Athleten in der Reihenfolge ihrer Klassierung werden folgende Punkte vergeben:

Kategorie I	12, 8, 6, 4, 2 Punkte
Kategorie II	8, 5, 3, 2, Punkte
Kategorie III	5, 3, 1 Punkte
Kategorie IIII	2,1 Punkte

The overall points classification is calculated by adding together the points scored by each rider in all finish sprints and sprint classifications in stages 1-4. The leader in the points classification wears the yellow jersey.

In case of a tie in the individual overall points classification, the following criteria will apply until the tie is broken:

1. number of stage wins in the individual stage classification on four race days
2. the number of sprint classifications won, which are counted towards the overall points classification.
3. the final individual overall classification by time

In order to receive the prizes according to the overall points classification, each rider must be listed in the overall individual classification after the 4th stage of the 37. Int. Radjugendtour Oststeiermark

#### **King of mountain (white Maschinenring Jersey)**

A mountain classification will be held for all mountain rankings of the 37. Radjugendtour Oststeiermark. The following points will be awarded for the first three or up to five athletes in the order of their classification:

Category I	12, 8, 6, 4, 2 Points
Category II	8, 5, 3, 2, Points
Category III	5, 3, 1 Points
Category IIII	2,1 Punkte

#### **Mountain Ranking**

Stage	Cat.	Mountain Ranking	Race km	HM - Diff (m)	Lenght (km)	ØGratitude %
1	III	"Am Berner"	14.8	110	1.7	6.5 (max. 15)
2	I	"Kreuzwirt"	24.9	430	10.2	4.2 (max. 12)
2	II	"Puchegg"	65.4	160	2.5	6.4 (max. 13)
3	III	"Karberg"	18.5	90	1.5	6.0 (max. 10)
3	III	"Hart - Puch"	29.7	80	1.8	4.4 (max. 7)
4	IIII	"Sindlerhöhe"	45.1	50	1.8	2.8 (max. 9)
4	II	"Dirndlhof"	60.4	170	1.5	11.3 (max. 17)

Das Berg-Gesamtklassement wird erstellt, indem die erzielten Punkte von allen Bergwertungen der 37. Int. Radjugendtour Oststeiermark addiert werden. Der Führende im Bergklassement trägt das weiße Trikot. Bei Punktegleichheit in der Einzel-Gesamtwertung des Bergklassements finden folgende Kriterien bis zur Aufhebung des Gleichstandes Anwendung:

1. Anzahl der ersten Plätze in den Bergwertungen der höchsten Kategorie
2. Anzahl der ersten Plätze in den Bergwertungen der nächsthöheren Kategorie, usw.
3. Das abschließende Einzel-Gesamtklassement nach Zeit

Um die ausgeschriebenen Preise laut Berg-Gesamtklassement zu erhalten, muss jeder Fahrer im Einzel-Gesamtklassement nach der 4. Etappe der 37. Int. Radjugendtour Oststeiermark angeführt sein.

### **Wertung bester Österreicher (rotes Cycling Austria Trikot)**

Der beste Fahrer mit Österr. Staatsbürgerschaft in der Einzel-Gesamtwertung nach Zeit trägt das ROTE Trikot.

### **Wertigkeit der Trikots**

- 1 grünes Trikot - Einzel-Gesamtwertung nach Zeit
- 2 gelbes Trikot - Gesamtklassement nach Punkten
- 3 weißes Trikot - Berg-Gesamtklassement
- 4 rotes Trikot - Wertung bester Österreicher

### **Mannschaftsklassement**

Das Etappen-Mannschaftsklassement wird erstellt, indem die drei zeitbesten Fahrer jeder Mannschaft gewertet und addiert werden. Bei Zeitgleichheit gilt die Platzziffer der drei bestplatzierten Fahrer einer Mannschaft im Etappenklassement. Bei weiterem Gleichstand zählt der Rang des bestplatzierten Fahrers einer Mannschaft im Etappenklassement.

Das Mannschafts-Gesamtklassement wird erstellt, indem bei den Etappen 1 bis 4 die Zeiten der drei zeitbesten Fahrer einer Mannschaft zusammengezählt werden.

The overall mountain classification is calculated by adding together the points scored in all the mountain classifications of the 37. Radjugendtour Oststeiermark. The leader in the mountain classification wears the white jersey. In case of a tie in the individual overall ranking of the mountain classification, the following criteria will be applied until the tie is broken:

1. number of first places in the mountain classifications of the highest category
2. number of first places in the mountain classifications of the next highest category, etc.
3. the final overall individual classification by time

To receive the advertised prizes according to the overall mountain classification, each rider must be listed in the overall individual classification after the 4th stage of the 37. Radjugendtour Oststeiermark.

### **Classification of the best Austrian rider (red Cycling Austria Jersey)**

The best rider with Austrian citizenship in the individual overall classification by time wears the RED jersey.

### **Ranking of the jerseys**

- 1 green jersey - individual overall classification by time
- 2 yellow jersey - overall classification by points
- 3 white jersey - KOM
- 4 red jersey - Best Austrian rider

### **Team Classification**

The stage team classification is determined by evaluating the three best riders of each team and adding them together. In case of a tie, the place number of the three best-placed riders of a team in the stage classification shall apply. In case of a further tie, the position of the best-placed rider of a team in the stage classification counts.

The overall team classification is calculated by adding together the times of the three best riders of a team in stages 1 to 4.

Bei Zeitgleichheit finden folgende Kriterien bis zur Aufhebung des Gleichstandes Anwendung:

1. Anzahl der ersten Plätze in der täglichen Mannschafts-Wertung

2. Anzahl der zweiten Plätze in der täglichen Mannschafts-Wertung, etc.

Bei Gleichstand erfolgt die Reihung nach dem bestplatzierten Fahrer der Mannschaft im Einzel-Gesamtklassement nach Zeit. Jede Mannschaft mit weniger als 3 Fahrern wird aus dem Mannschaftsklassement genommen.

### Zeitgutschrift

Für das Einzel-Gesamtklassement nach Zeit werden bei den Etappen 1-4 für Etappenzieleinläufe und Sprintwertungen folgende Zeitgutschriften vergeben:

1. für die ersten Drei jeder Etappe 10, 6 und 4 Sekunden
2. für die ersten Drei jeder Sprintwertung 3, 2 und 1 Sekunde

### Anti-Doping

Die medizinischen Kontrollen werden gemäß den anzuwendenden Reglementen der NADA-Austria durchgeführt. Allfällige Örtlichkeiten der Dopingkontrolle werden im Zielgelände ausgehängt und beschildert.

### Preise

Folgende Preise werden bei der 37. Int. Radjugendtour Oststeiermark vergeben:

In case of a tie, the following criteria will be applied until the tie is broken:

1. number of first places in the daily team classification

2. number of second places in the daily team classification, etc.

In case of a tie, the team will be ranked according to the best-placed rider in the overall individual classification by time. Any team with fewer than 3 riders will be removed from the team classification.

### Time Credits

For the overall individual classification by time, the following time credits will be awarded for stage finishes and sprint classifications on stages 1-4:

1. for the first three of each stage 10, 6 and 4 seconds
2. for the first three of each sprint classification 3, 2 and 1 second

### Anti-Doping

Medical checks will be carried out in accordance with the applicable regulations of NADA-Austria. Any doping control locations will be posted and signposted in the finish area.

### Prizes

The following prizes will be awarded at the 37. Radjugendtour Oststeiermark:

Rank	Prologue	Stage 1-4	Overall classification	Overall winner	
1.	€ 50,00	€ 100,00	€ 200,00	points classification	€ 80,00
2.	€ 40,00	€ 80,00	€ 160,00	King of mountain	€ 80,00
3.	€ 30,00	€ 70,00	€ 140,00	Team classification	€ 160,00
4.		€ 60,00	€ 120,00	best Austrian rider stage 1-4	€ 25,00
5.		€ 50,00	€ 100,00		
6.		€ 40,00	€ 80,00		
7.		€ 30,00	€ 60,00		
8.		€ 20,00	€ 40,00		
Total	€ 120,00	€ 450,00	€ 900,00		€ 420,00

### **Siegerehrung**

Folgende Fahrer sind ausnahmslos verpflichtet, 10 min nach Erreichen des Zieles für die offizielle Siegerehrung zur Verfügung zu stehen: Die ersten Drei der Etappe, der Führende in der Gesamt-Einzelwertung, sowie die Führenden der weiteren Klassements. Diese Fahrer haben sich nach Zieleinlauf beim Podium einzufinden.

Die Präsentation erfolgt in folgender Reihenfolge:

1. die ersten Drei der Etappe nach Zieleinlauf
2. der Führende in der Gesamt-Einzel-Wertung nach Zeit (erhält das GRÜNE Trikot)
3. der Führende in der Punktwertung (erhält das GELBE Trikot Punktetrikot)
4. der Führende in der Bergwertung (erhält das WEISSE Trikot)
5. der Beste Österreicher (erhält das ROTE Trikot)

Vor dem Start jeder Etappe müssen sich die Träger der Führungstrikot in Rennkleidung in die erste Startreihe begeben.

Diesbezügliche Vergehen werden durch die Organisationsleitung pro Vergehen und Etappe mit EURO 70.-, im Wiederholungsfalle mit jeweils EURO 100.- geahndet!

### **Trikotträger am Start der 1. Etappe**

- der Erste des Prologs trägt das GRÜNE Führungstrikot
- der Zweite des Prologs trägt das GELBE Punktetrikot
- der Dritte des Prologs trägt das WEISSE Bergtrikot
- der beste österreichische Fahrer des Prologs trägt das ROTE Trikot

Der Träger eines Führungstrikot darf nicht ein höherwertiges Führungstrikot stellvertretend tragen.

### **Awards Ceremony**

Without exception, the following riders are obliged to be available for the official podium ceremony 10 minutes after crossing the finish line: The first three of the stage, the leader in the overall individual classification, as well as the leaders of the other classifications. These riders must present themselves at the podium after crossing the finish line.

The presentation will take place in the following order:

1. the first three of the stage after the finish
2. the leader in the overall individual classification by time (receives the GREEN jersey)
3. the leader in the points classification (receives the YELLOW points jersey)
4. the leader in the mountain classification (receives the WHITE jersey)
5. the best Austrian (receives the RED jersey)

Before the start of each stage, those wearing the leader's jersey must go to the front of the starting grid in race clothing.

Offences in this regard will be punished by the organisation management with EURO 70.- per offence and stage, in case of repetition with EURO 100.- each!

### **Jersey holder at the start of stage 1**

- the first of the prologue wears the GREEN leader's jersey
- the second of the prologue wears the YELLOW points jersey
- the third of the prologue wears the WHITE mountain jersey
- the best Austrian rider of the prologue wears the RED jersey

The holder of a leadership jersey may not wear a higher-quality leadership jersey as a substitute.



### Präsentation der Mannschaft vor jeder Etappe

Die Mannschaften sind verpflichtet, sich mindestens eine Stunde vor Rennbeginn mit allen im Rennen befindlichen Fahrern in Präsentations- bzw. Rennkleidung auf der Bühne (Startbereich) zu präsentieren und den Startbogen zu unterschreiben. Die Präsentationszeiten für die einzelnen Mannschaften werden für den Prolog bei der Mannschaftsleitersitzung mitgeteilt. In weiterer Folge werden die Präsentationszeiten mit den Ergebnislisten nach den gefahrenen Etappen bekanntgegeben.

Vergehen werden durch die Organisationsleitung mit einer Geldstrafe von EURO 100.- geahndet. Im Wiederholungsfall entscheidet die Organisationsleitung bezüglich einer Disqualifizierung der Mannschaft.

### Strafenkatalog

Es gelangt der Strafenkatalog von Cycling Austria (<https://cyclingaustria.at/images/ReglementStatutenOrganisatorisches/2-Strasse%202025-03-18.pdf>) zur Anwendung. Die Protestgebühr beträgt € 100,-- pro Eingabe und Etappe.

### Organisationsplan (siehe Tour Guide)

Dieser enthält die Startorte, die Zeiten für Startaufstellung, Startzeit, sowie die voraussichtliche Ankunftszeit in den Etappen. Weiters ist daraus der jeweilige Zielort, Ort der ärztlichen Betreuung, der medizinischen Kontrolle, usw. ersichtlich.

### Streckenplan (siehe Tour Guide)

Er findet sich in Form von Marschtabellen im Tour Guide. Daraus gehen die Start- und Zielorte, die Start- und Ankunftszeiten sowie eventuelle Gefahrenstellen hervor. Der Etappenplan sieht folgende Etappen vor:

Stage	Date	Start	Route	KM	HM
Prologue	20th of August	5:00 p.m.	Stubenberg	2.4	25
Stage 1	21st of August	4:30 p.m.	Hartberg - Friedberg	68.7	842
Stage 2	22nd of August	4:30 p.m.	Pöllau - Voralpe	71.2	1.484
Stage 3	23rd of August	4:30 p.m.	Weiz - Birkfeld	58.8	973
Stage 4	24th of August	9:30 a.m.	Bad Waltersdorf - Ratten	67.2	893

### Presentation of the Teams before each stage

The teams are obliged to present themselves on the stage (start area) at least one hour before the start of the race with all riders in presentation or race clothing and to sign the start sheet. The presentation times for the individual teams will be announced for the prologue at the team managers meeting. Subsequently, the presentation times will be announced with the results lists after the completed stages.

Offences will be punished by the organisation management with a fine of EURO 100. In the event of a repeat offence, the organising committee will decide on the disqualification of the team.

### Catalogue of penalties

The catalogue of penalties of Cycling Austria (<https://cyclingaustria.at/images/ReglementStatutenOrganisatorisches/2-Strasse%202025-03-18.pdf>) applies. The protest fee is € 100,-- per entry and stage.

### Organisation plan (see Tour Guide)

This contains the start locations, the times for the starting grid, the start time and the estimated arrival time of stages. It also shows the respective finish locations, places of medical care, medical checks, etc.

### Route Plan

It can be found in the Tour Guide in the form of marching tables. This shows the start and finish locations, the start and arrival times and any danger spots. The stage plan includes the following stages:

### **Übersetzungslimit**

Das Übersetzungslimit beträgt 7,63 m pro Kurbelumdrehung (das Sperren von Gängen ist nicht erlaubt,). Nichteinhaltung dieser Bestimmungen = Disqualifikation! Nach dem Zieleinlauf jeder Etappe müssen der 1., 2. und 3. der Etappe sowie alle Träger von Führungstrikot der gefahrenen Etappe sofort zur Übersetzungskontrolle, die sich unmittelbar nach der Ziellinie befindet, erscheinen. Es werden alle Fahrer vor dem Prolog und vor jeder Etappe kontrolliert, Fahrer welche während der Etappe Defekt haben, müssen unaufgefordert nach dem Zieleinlauf sofort zur Kontrolle kommen! Ein Nichterscheinen bei der Übersetzungskontrolle wird ebenfalls mit Disqualifikation geahndet.

### **Sonderbestimmungen - Prolog Einzelzeitfahren (Mittwoch, 20. August 2024 / 17:00 Uhr)**

Die Fahrer starten in Startintervallen von 30 Sekunden. Die Startreihenfolge wird am Mittwoch, den 20. August 2025 bei der Mannschaftsleitersitzung bekanntgegeben. Beim Prolog werden keine Punkte für die Punkte- und Bergwertung vergeben. Die Trikotvergabe des Punkte- und Bergtrikots erfolgt nach dem Gesamtklassement nach Zeit (siehe "Trikotträger am Start der 1. Etappe").

### **ACHTUNG!**

**Gefahren wird mit reglementkonformem Straßenmaterial (Räder, Laufräder), Zeitfahrquipment zu benutzen, ist nicht gestattet (keine Aufleger)! Zeitfahrhelme sind erlaubt.**

### **Gear Ratio Limit**

The gear ratio limit is 7.63 meter per crank revolution (locking gears is not permitted). Failure to comply with these regulations = disqualification! After the finish of each stage, the 1st, 2nd and 3rd riders of the stage and all riders wearing the leader's jersey of the stage ridden must report immediately to the gear ratio check, which is located immediately after the finish line. All riders will be checked before the prologue and before each stage, riders who have a defect during the stage must come to the check immediately after the finish without being asked! Failure to appear at the gear ratio check will also be penalised with disqualification.

### **Special provisions - Prologue individual time trial (Wednesday, 20<sup>th</sup> of August 2025 / 5.00 p.m.)**

The riders will start at 30-second intervals. The starting order will be announced on Wednesday, 20<sup>th</sup> of August 2025 at the team managers' meeting.

No points will be awarded for the points and mountain classification in the prologue. The points and mountain jerseys will be awarded according to the overall classification by time (see "Jersey holder at the start of stage 1").

### **ATTENTION!**

**Riders must ride with road equipment that complies with the regulations (bikes, wheels); the use of time trial equipment is not permitted (no extensions)! TT helmets are permitted**

Tourdirector	KÖNIG Florian	Cycling Austria
Racedirector	MASSAK Rudolf	Cycling Austria
Route manager	KACHLMAIER Richard	Cycling Austria
Eventorganisation	HUEMER Caro	Cycling Austria
President of commissaires panel	HAMETNER Christian	Cycling Austria
Commissaire National	BALDASSAR Vanessa	Cycling Austria
Commissaire National	FLEISCHMANN Jürgen	Cycling Austria
Police Command	LVA Steiermark	LVA Steiermark
Head of Moto com. & security	HEIMANN Claudia	Cycling Austria
Timekeeper	LINDINGER Markus	Computerauswertung.at
Finish Judge	KONECZNY Thomas	Cycling Austria
Speaker	AMESHOFER Walter	Cycling Austria
Radio Tour	OBERWEGER Birgitt	Cycling Austria
Doctor	Dr. FLADISCHER Thomas	Cycling Austria
Media	WIESHOFER Florian	Cycling Austria

Nur die Anordnungen der oben genannten offiziellen Personen haben Gültigkeit. Alle Mitteilungen und Anordnungen, die von anderer Seite kommen, sind gegenstandslos.

Only the instructions of the above-mentioned official persons are valid. All notifications and instructions issued by other parties are invalid.

### Führungstrikot

Alle Führungstrikotträger sind ohne Ausnahme verpflichtet, das vom Veranstalter zur Verfügung gestellte Führungstrikot während der Etappe und bei allen offiziellen Anlässen - wie z.B.

Vorstellung, Unterschreiben des Startbogens, Siegerehrungen, Interviews, TV-Berichte und TV-Aufzeichnungen (ohne Helm und Radbrille) zu tragen bzw. zu verwenden. Das Nichttragen eines Führungstrikot wird je Vergehen mit € 250,- bestraft.

### Leader's Jerseys

All riders wearing the leader's jersey are obliged, without exception, to wear or use the leader's jersey provided by the organiser during the stage and at all official events - e.g. presentation, signing of the start sheet, award ceremonies, interviews, TV reports and TV recordings (without helmet and cycling goggles). Failure to wear a leader's jersey will be penalised with EURO 250 per offence.

### Transponder

Die Räder aller Fahrer sind mit den vom Veranstalter zur Verfügung gestellten Transpondern zu versehen (Prolog und alle 4 Etappen). Bei Radwechsel oder Transponder-Entfernung aufgrund technischer Probleme ist dies unverzüglich durch die Teamleitung dem Präsidenten der Jury bekannt zu geben. Nach Beendigung der 37. Int. Radjugendtour Oststeiermark sind die zur Verfügung gestellten Transponder unverzüglich an die Organisation zu retournieren. Die Organisation wird die Transponder nach der 4. Etappe (Einbehalt von € 140.- bei Nicht-Rückgabe) wieder einsammeln.

### Transponders

The bikes of all riders must be fitted with the transponders provided by the organiser (prologue and all 4 stages). The team management must inform the president of the jury immediately if the bike is changed or the transponder is removed due to technical problems. At the end of the 37. Radjugendtour Oststeiermark, the transponders provided must be returned to the organisation immediately. The organisation will collect the transponders after the 4th stage (retention of EURO 140.- if not returned).

## Umwelt

Alle Fahrer sind verpflichtet, schonend mit der Umwelt umzugehen und keine Flaschen, Verpflegungsbeutel, Essen usw. wegzuerwerfen, sondern in ihr Mannschaftsfahrzeug zurückzugeben (pro Vergehen € 50,-).

## Allgemeinde Bestimmungen

Jeder Rennfahrer und Betreuer oder Mitreisende:r fährt auf eigene Rechnung und Gefahr. Der Veranstalter und das Kommissärs-Kollegium behalten sich Änderungen (Reglement, Streckenführung etc.) in sportlicher und organisatorischer Hinsicht vor. Allfällige Änderungen werden den Tourteilnehmern mittels Communiqués

(<http://www.computerauswertung.at/index.php>) zeitgerecht bekannt gegeben.

Den Weisungen der Exekutive bzw. der Offiziellen ist unbedingt Folge zu leisten. Jeder Tourteilnehmer nimmt diese Ausschreibung vorbehaltlos zur Kenntnis und unterwirft sich dieser automatisch durch seine Teilnahme an der 37. Int.Radjugendtour Oststeiermark. Der Veranstalter lehnt jedwede Haftung ab. Bei allfälligen Differenzen der Regelauslegung ist allein der deutsche Text der Technischen Ausschreibung maßgebend.

## Environment

All riders are obliged to treat the environment with care and not to throw away any bottles, catering bags, food, etc., but to return them to their team vehicle (EURO 50 per offence).

## General Provisions

Every rider and staff or team member travel at their own expense and risk. The organizer and the committee of commissaires reserve the right to make changes (regulations, routes, etc.) in sporting and organizational terms. Any changes will be announced to the tour participants in good time by means of a communique (<http://www.computerauswertung.at/index.php>).

The instructions of the executive forces or the officials must be followed. Every tour participant accepts these regulations without reservation and automatically submits to them by participating in the 37. Radjugendtour Oststeiermark. The organizer rejects any liability.

In the event of any differences in the interpretation of the rules, only the German text of the Technical Regulations shall be authoritative. All offenses and incidents that are not listed separately will be decided by the committee of commissaires.

  
Österreichischer  
Radsportverband  
Seidnergasse 69/Top05  
A-1110 Wien  
ÖRV  
Florian König  
Generalsekretär, Tour Direktor

ÖRV - SPAU genehmigt am 30. 7. 2025

# NOTIZEN

# NOTES

---



**SPORT  
LAND**



# WOMEN KIDS TOUR

**22. - 25. MAI 2026**

**Österreichs einzige mehrtägige  
Rundfahrt für Frauen**

**MEHR INFOS**





## ÖSTERREICHISCHER RADSPORT-VERBAND

Gadnergasse 69/Top 05  
1110 Wien  
[www.cyclingaustria.at](http://www.cyclingaustria.at)

### TOURDIREKTOR

Florian König, MSc  
[florian.koenig@radsportverband.at](mailto:florian.koenig@radsportverband.at)

### EVENTORGANISATION

Caro Huemer  
+43 664 235 09 81  
[caro.huemer@radsportverband.at](mailto:caro.huemer@radsportverband.at)



@cycling\_austria



Cycling Austria



Cycling Austria

#beCyclingAustria

