



















RENNKM					Str. KM	Straße	37	39	41
0,0		Weiz Europa-Allee					11:00	11:00	11:00
0,2	0,2	Rechts-Radmannsdorfergasse					11:00	11:00	11:00
0,4	0,2	Links-Elingasse					11:00	11:00	11:00
0,6	0,2	Links-Klammstarße					11:01	11:01	11:01
0,9	0,3	Links-Dr.Karl Rennergasse					11:01	11:01	11:01
1,0	0,1	Rechts-Lederergasse					11:02	11:02	11:02
1,2	0,2	Links-Radmannsdorfergasse					11:02	11:02	11:02
1,2	0,0	Links-Elingasse					11:03	11:03	11:03
1,4	0,2	Links-Klammstarße					11:03	11:03	11:03
1,5	0,1	Hauptplatz nach Rechts Richtung Göttelsberg					11:04	11:04	11:04
1,6	0,1	Links-Klammstraße				L356	11:04	11:04	11:04
0,0		Ortsende Weiz	O-START				11:04	11:04	11:04
0,5	0,5	Ortsanfanf Göttelsberg				L356	11:05	11:05	11:05
2,0	1,5	Ortsende Göttelsberg		FBT	9,6	L356	11:07	11:07	11:07
2,6	0,6	Ortsanfang Göttelsberg/Oed			9,1	L356	11:08	11:08	11:08
3,0	0,4	Ortsende Göttelsberg/Oed			8,8	L356	11:09	11:09	11:08
5,5	2,5	Links Richtung Kleinsemmering		FBT	6,2	L356	11:13	11:12	11:12
5,6	0,1	Ortsanfang Kleinsemmering			6,2	L356	11:13	11:13	11:12
5,9	0,3	Ortsende Kleinsemmering			5,9	L356	11:14	11:13	11:13
8,6	2,7	Ortsanfang Gschwendt				L356	11:18	11:17	11:17
9,2	0,6	1.Sprintwertung "Ortsmitte Gschwendt"					11:18	11:17	11:17
10,4	1,8	Ortsende Gschwendt			1,4	L356	11:21	11:20	11:19
11,1	0,7	Ortsanfang Pircha			0,7	L356	11:22	11:21	11:20
11,9	0,8	Links Richtung Weiz auf B72					11:23	11:22	11:21
12,2	0,3	Ortsende Pircha			16,4	B72	11:24	11:23	11:22
13,8	1,6	Ortsanfang Jassing			17,8	B72	11:26	11:25	11:24
13,9	0,1	Ortsende Jassing			18,4	B72	11:27	11:25	11:24
14,9	1,0	Beginn Abfahrt Mitterdorf.		3 x FBT	19,0	B72	11:28	11:27	11:26
16,2	1,3	Ortsanfang Mitterdorf		RADAR	20,4	B72	11:30	11:29	11:28
16,6	0,4	Ortsende Mitterdorf			20,8	B72	11:31	11:30	11:28
18,5	1,9	1.Bergwertung "Karberg" Kat.III				B72	11:34	11:32	11:31
19,3	0,8	Ortsanfang Greith			23,4	B72	11:35	11:34	11:32
19,8	0,5	Ortsende Greith		RADAR	24,0	B72	11:36	11:34	11:33
20,0	0,2	Fahrbahnteiler		FBT	24,2	B72	11:36	11:35	11:33
21,6	1,6	Kreisverkehr gerade 3. Ausfahrt Richtung Birkfeld		KV	25,6	B72	11:39	11:37	11:36
21,8	0,2	Kreisverkehr gerade 2. Ausfahrt Richtung Birkfeld		KV	25,9	B72	11:39	11:38	11:36
23,9	2,1	Kreisverkehr gerade 1. Ausfahrt Richtung Birkfeld		KV	28,0	B72	11:43	11:41	11:39
24,1	0,2	2x Fahrbahnteiler		2 x FBT	28,3	B72	11:43	11:41	11:39
24,7	0,6	Ortsanfang Nöstl		FBT	28,9	B72	11:44	11:42	11:40
24,9	0,2	Ortsende Nöstl			29,2	B72	11:44	11:42	11:40
25,1	0,2	Fahrbahnteiler		FBT		B72	11:45	11:43	11:41
25,2	0,1	Fahrbahnteiler		FBT		B72	11:45	11:43	11:41
25,6	0,4	Ortsanfang Peesen		2 x FBT	29,8	B72	11:46	11:43	11:41
26,1	0,5	Ortsende Peesen			32,8	B72	11:46	11:44	11:42
27,2	1,1	Ortsanfang Bachl			34,0	B72	11:48	11:46	11:44
27,5	0,3	Ortsende Bachl			34,2	B72	11:49	11:46	11:44
29,3	1,8	Bahnübergang unbeschränkt			36,0	B72	11:52	11:49	11:47
29,7	0,4	Ortsanfang Hart-Puch		4 x FBT	36,5	B72	11:52	11:50	11:47
29,7	0,0	2.Bergwertung "Hart-Puch" Kat.III			36,5	B72	11:52	11:50	11:47
30,0	0,3	Ortsende Hart-Puch			36,8	B72	11:53	11:50	11:48
31,8	1,8	Kreuzung Gerade Richtung Birkfeld		FBT/RADAR	38,6	B72	11:56	11:53	11:51
33,0	1,2	Kreuzung Gerade Richtung Birkfeld		2 x FBT	40,0	B72	11:58	11:55	11:52
34,4	1,4	Kreisverkehr Richtung Birkfeld		KV	41,3	B72	12:00	11:57	11:54
34,7	0,3	Fahrbahnteiler		FBT	41,6	B72	12:00	11:57	11:55
36,1	1,4	2 x Fahrbahnteiler		2 x FBT	43,0	B72	12:03	12:00	11:57
37,4	1,3	Bahnübergang unbeschränkt			44,4	B72	12:05	12:02	11:59
38,2	0,8	Bahnübergang unbeschränkt			45,2	B72	12:06	12:03	12:00
38,7	0,5	Bahnübergang unbeschränkt			45,7	B72	12:07	12:04	12:01
39,8	1,1	Bahnübergang unbeschränkt			46,8	B72	12:09	12:05	12:02
40,0	0,2	Fahrbahnteiler		FBT	47	B72	12:09	12:06	12:03
43,6	3,6	Ortsanfang Neudörfel			50,5	B72	12:15	12:11	12:08
43,8	0,2	Ortsende Neudörfel			50,8	B72	12:15	12:11	12:08

RENNKM					Str. KM	Straße	37	39	41
44,5	0,7	Ortsanfang Birkfeld			51,4	B72	12:16	12:12	12:09
44,9	0,4	Links Richtung Hauptplatz			51,7		12:17	12:13	12:10
45,1	0,2	1.Zieldurchfahrt Birkfeld					12:17	12:13	12:10
45,2	0,1	Kaiserfeldgasse Richtung Gasen					12:17	12:14	12:10
46,0	0,8	Rechts Richtung Gasen auf L104			38,2	L104	12:19	12:15	12:11
46,2	0,2	Rechts auf Pireggerstraße		2 x FBT	38,4	L104	12:19	12:15	12:12
46,8	0,6	Ortsende Birkfeld					12:20	12:16	12:12
49,3	2,5	Ortsanfang Kleinmirthof					12:24	12:20	12:16
49,4	0,1	Ortsende Kleinmirthof					12:24	12:20	12:16
51,0	1,6	Rechts Richtung Waisenegg/Elmleiten					12:27	12:22	12:19
52,2	1,2	Rechts Richtung Waisenegg ACHTUNG					12:29	12:24	12:20
53,1	0,9	Rechts Richtung Birkfeld auf L114				L114	12:30	12:26	12:22
55,8	2,7	Beginn Abfahrt			33,8	L114	12:34	12:30	12:26
56,9	1,1	Rechts Richtung Birkfeld Auf B72		2x FBT			12:36	12:32	12:27
57,0	0,1	Ortsanfang Birkfeld		FBT	53,4	B72	12:36	12:32	12:27
57,3	0,3	auf B72 bleiben			53,1	B72	12:37	12:32	12:28
57,9	0,6	Fahrbahnteiler		FBT	52,6	B72	12:38	12:33	12:29
58,0	0,1	Rechts Richtung Weiz			52,5	B72	12:38	12:33	12:29
58,5	0,5	Rechts Richtung Hauptplatz			51,7	B72	12:39	12:34	12:30
58,8	0,5	ZIEL Birkfeld	ZIEL				12:39	12:34	12:30