
















 <b>— CYCLING — AUSTRIA</b>			<b>Sportland NÖ women tour Etappe 3 - Amstetten</b>				 <b>— CYCLING — AUSTRIA</b>		
KM ab START	KM bis O-Start	KM zu Punkt	Sonntag, 24. Mai 2026				30	30	30
0,0	3,0	0,0	Hauptplatz Amstetten	N-START			13:00	13:00	13:00
0,2	2,8	0,2	Abzweigung Rechts in Laurenz-Dorrer-Straße				13:00	13:00	13:00
0,3	2,7	0,1	Kreisverkehr 2. Ausfahrt				13:00	13:00	13:00
0,8	2,2	0,5	Abzweigung Rechts in Stadionstraße				13:01	13:01	13:01
1,0	2,0	0,2	Abzweigung Links in Ybbsstraße				13:02	13:02	13:02
1,3	1,7	0,3	Kreisverkehr 2. Ausfahrt				13:02	13:02	13:02
1,5	1,5	0,2	Kreisverkehr 2. Ausfahrt			L90	13:03	13:03	13:03
2,9	0,1	1,4	Abzweigung Rechts			L6129	13:05	13:05	13:05
3,0	0,0	0,1	Abzweigung Links			L6218	13:06	13:06	13:06
							37	39	41
0,0	106,2	0,0	Gasthof Pension Ortmayr	O-START	START		13:06	13:06	13:06
0,1	106,1	0,1	Beginn Anstieg				13:06	13:06	13:06
0,6	105,6	0,5	Ende Anstieg				13:06	13:06	13:06
3,0	103,2	2,4	Abzweigung Rechts			L89	13:10	13:10	13:10
7,1	99,1	4,1	Abzweigung Rechts			L6133	13:17	13:16	13:16
7,3	98,9	0,2	Abzweigung Links				13:17	13:17	13:16
10,2	96,0	2,9	Abzweigung Rechts			L6129	13:22	13:21	13:20
11,5	94,7	1,3	Abzweigung Rechts Beginn 2.Runde			L6218	13:24	13:23	13:22
23,0	83,2	11,5	Abzweigung Rechts Beginn 3.Runde			L6218	13:43	13:41	13:39
34,5	71,7	11,5	Abzweigung Rechts Beginn 4.Runde			L6218	14:01	13:59	13:56
46,0	60,2	11,5	Abzweigung Rechts Beginn 5.Runde			L6218	14:20	14:16	14:13
57,5	48,7	11,5	Abzweigung Rechts Beginn 6.Runde			L6218	14:39	14:34	14:30
69,0	37,2	11,5	Abzweigung Rechts Beginn 7.Runde			L6218	14:57	14:52	14:46
80,5	25,7	11,5	Abzweigung Rechts Beginn 8.Runde			L6218	15:16	15:09	15:03
80,6	25,6	0,1	Beginn Anstieg				15:16	15:10	15:03
81,1	25,1	0,5	Ende Anstieg		 		15:17	15:10	15:04
92,0	14,2	10,9	Abzweigung Rechts Beginn 9.Runde			L6218	15:35	15:27	15:20
92,1	14,1	0,1	Beginn Anstieg				15:35	15:27	15:20
92,6	13,6	0,5	Ende Anstieg				15:36	15:28	15:21
95,0	11,2	2,4	Abzweigung Rechts			L89	15:40	15:32	15:25

99,1	7,1	4,1	Abzweigung Rechts			L6133	15:46	15:38	15:31
99,3	6,9	0,2	Abzweigung Links				15:47	15:38	15:31
102,2	4,0	2,9	Abzweigung Rechts			L6129	15:51	15:43	15:35
103,5	2,7	1,3	<u>3 KM</u>				15:53	15:45	15:37
103,5	2,7	0,0	Abzweigung Links			L90	15:53	15:45	15:37
104,6	1,6	1,1	Kreisverkehr 2. Ausfahrt				15:55	15:46	15:39
104,8	1,4	0,2	Kreisverkehr 2. Ausfahrt				15:55	15:47	15:39
105,2	1,0	0,4	<u>1 KM</u>				15:56	15:47	15:39
105,2	1,0	0,0	Abzweigung Rechts in Stadionstraße				15:56	15:47	15:39
105,4	0,8	0,2	Abzweigung Links in Laurenz-Dorrer-Straße				15:56	15:48	15:40
105,9	0,3	0,5	Kreisverkehr 2. Ausfahrt				15:57	15:48	15:40
106,0	0,2	0,1	Abzweigung Rechts auf Hauptplatz				15:57	15:49	15:41
<b>106,2</b>	<b>0,0</b>	<b>0,2</b>	<b>Ziel Hauptplatz</b>	<b>Z I E L</b>			<b>15:58</b>	<b>15:49</b>	<b>15:41</b>

