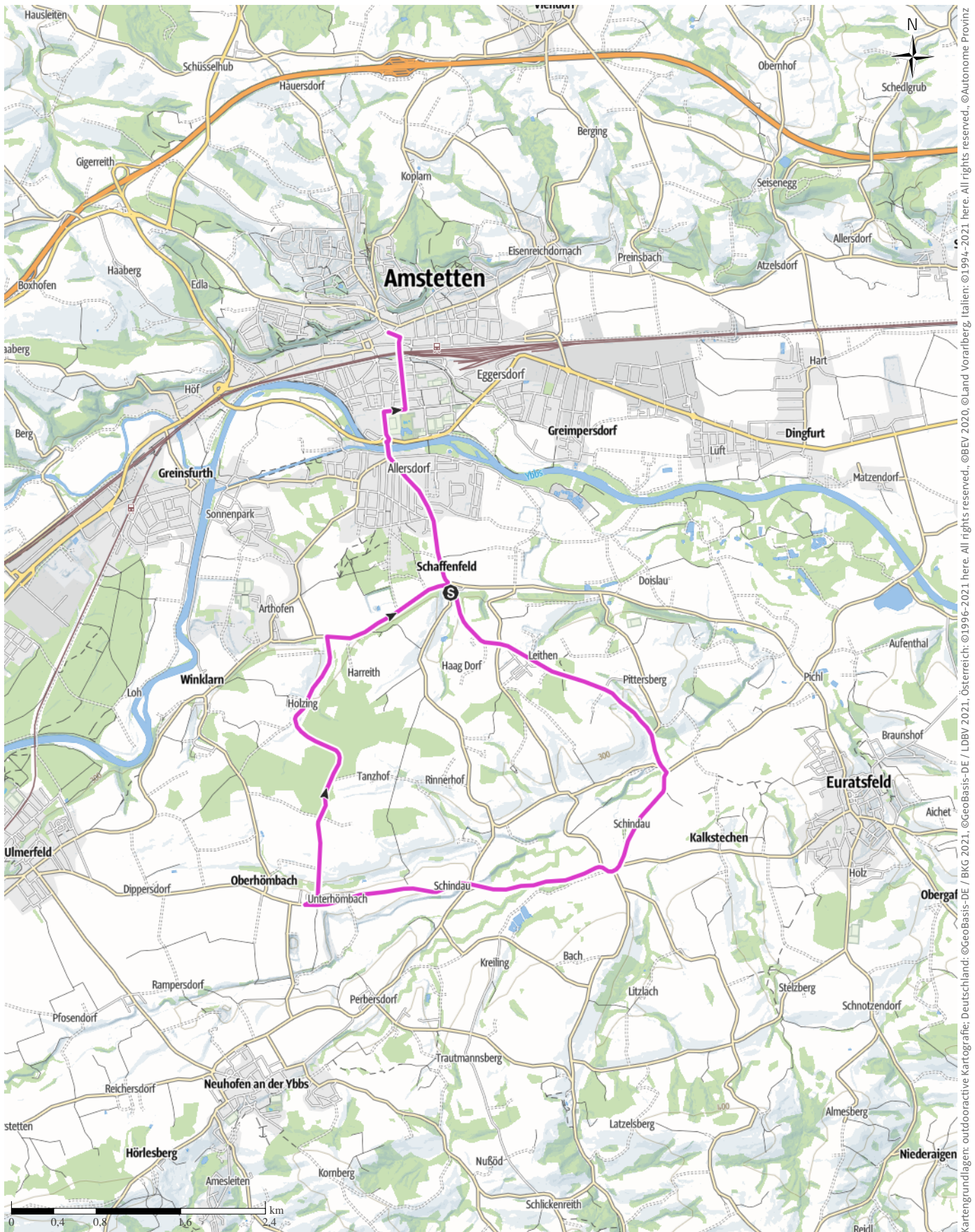


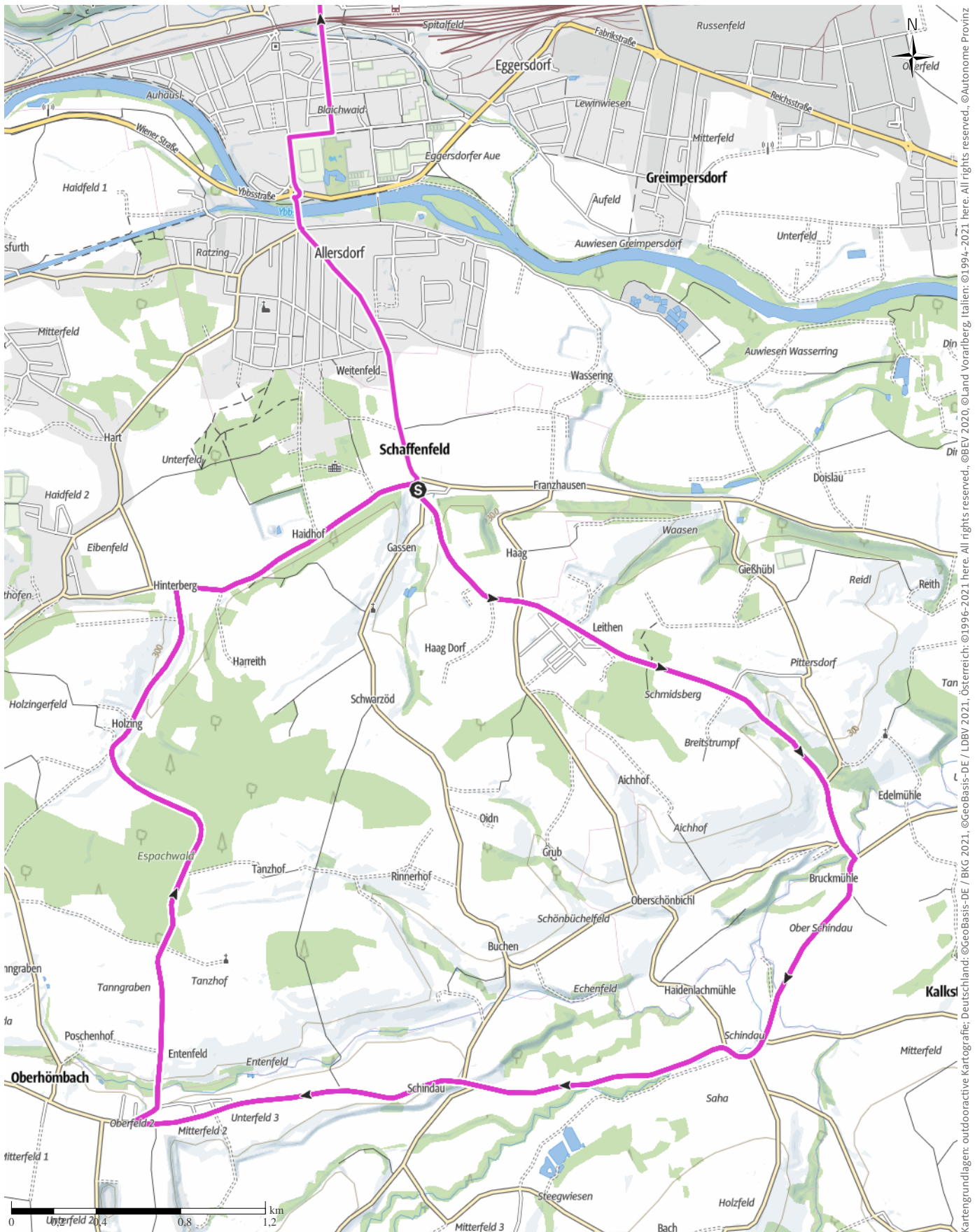
Tourenplanung am 2026-02-15

↔ 14,3 km | ⌚ 0:40 h | ▲ 101 m | ▼ 109 m | Schwierigkeit leicht



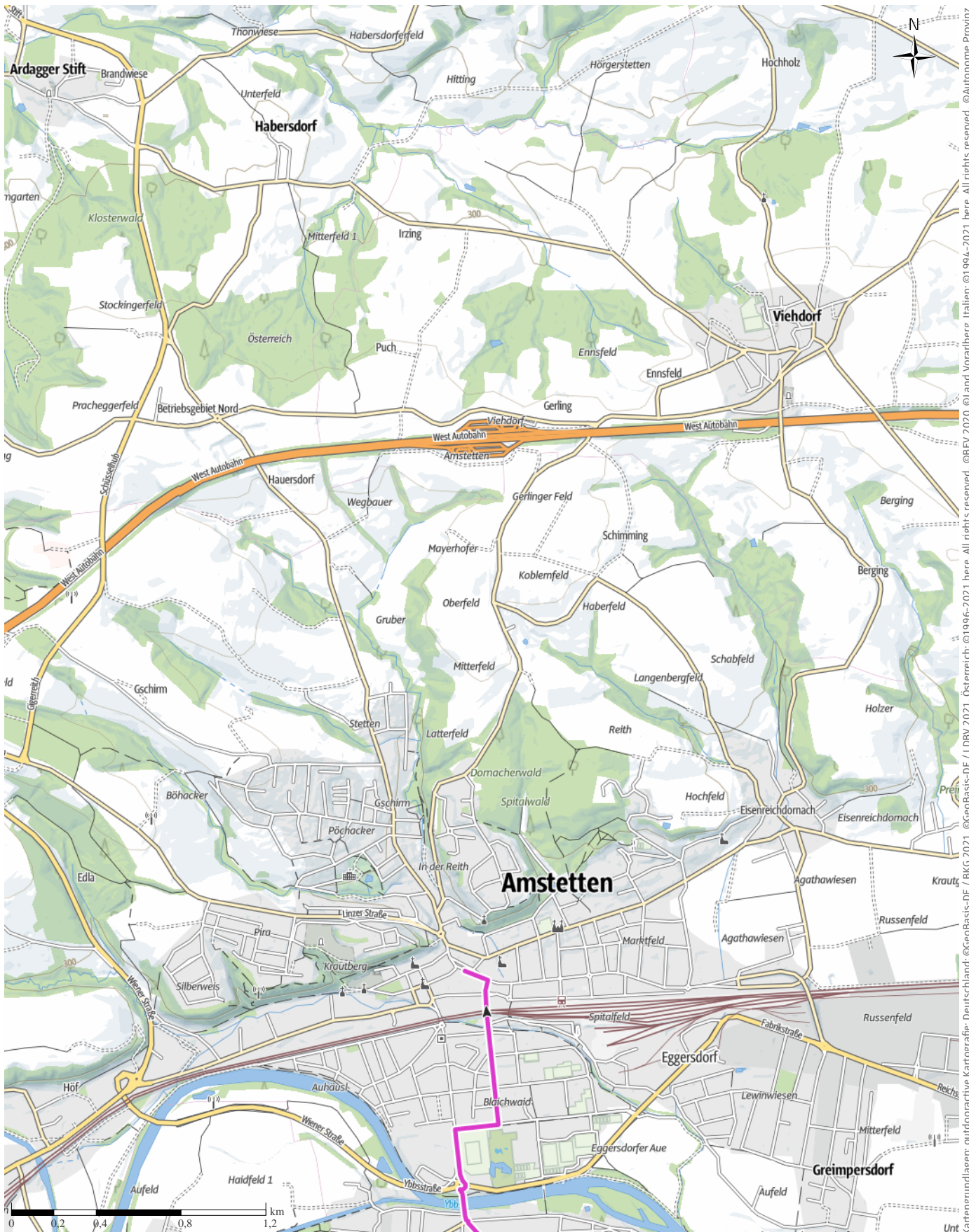
Bozen – Südtirol – Abteilung Natur, Landschaft und Raumentwicklung, © Cartago S.R.L. Kartengrundlagen: outdooractive Kartografie, © OpenStreetMap (www.openstreetmap.org) Kartengrundlagen: outdooractive Kartografie, Deutschland: ©GeoBasis-DE / LDBV 2021, Österreich: ©1996-2021 here. All rights reserved. ©BBEV 2020 © Land Vorarlberg, Italien: ©1994-2021 here. All rights reserved. ©Autonome Provinz

↔ 106,2 km | ⌚ 5:10 h | 🏔️ 894 m | 🏔️ 899 m | Schwierigkeit schwer



Kartengrundlagen: outdooractive Kartografie; Deutschland: ©GeoBasis-DE / LDBV 2021, Österreich: ©1996-2021 here. All rights reserved. ©BBEV 2020 © Land Vorarlberg, Italien: ©1994-2021 here. All rights reserved. ©Autonome Provinz Bozen – Südtirol – Abteilung Natur, Landschaft und Raumentwicklung, © Cartago S.R.L. Kartengrundlagen: outdooractive Kartografie, ©OpenStreetMap (www.openstreetmap.org)

↔ 106,2 km | ⌚ 5:10 h | 🏔️ 894 m | 🏔️ 899 m | Schwierigkeit schwer

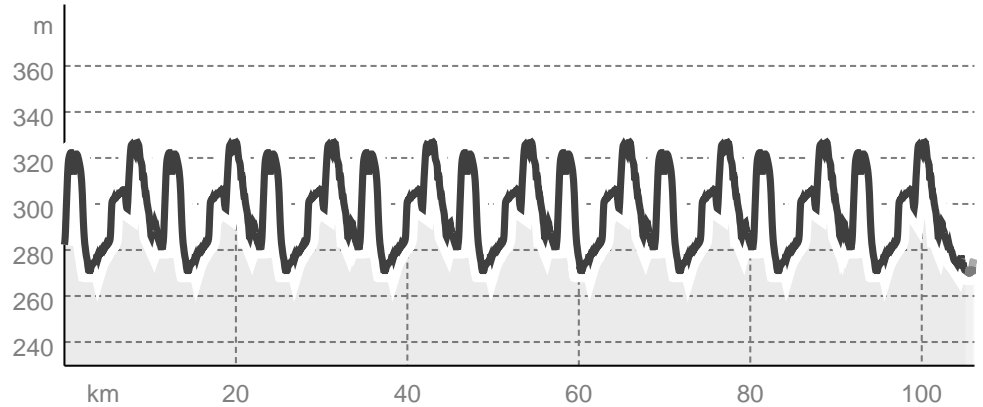


Bozen – Südtirol – Abteilung Natur, Landschaft und Raumentwicklung, © Cartago S.R.L. Kartengrundlagen: outdooractive Kartografie, © OpenStreetMap (www.openstreetmap.org) Kartengrundlagen: outdooractive Kartografie, Deutschland: ©GeoBasis-DE / LDBV 2021, Österreich: ©1996-2021 here. All rights reserved. ©BBEV 2020, ©Land Vorarlberg, Italien: ©1994-2021 here. All rights reserved. ©Autonome Provinz

Wegarten

Asphalt	0,8 km
Straße	105,1 km
Unbekannt	0,2 km

Höhenprofil



Tourdaten

Rennrad

Strecke	↔ 106,2 km
Dauer	🕒 5:10 h
Aufstieg	⬆️ 894 m
Abstieg	⬇️ 899 m

Fitness ●●●●●●●●
Technik ●●●●●●●●
Höhenlage
 327 m
 270 m



Flo King

Aktualisierung: 15.02.2026

Tour zum Mitnehmen für iPhone und Android



QR-Code scannen und diese Tour offline speichern, mit Freunden teilen und mehr.

Webseite

<https://out.ac/ITSSLe>