

























 — CYCLING — AUSTRIA				Sportland NÖ women tour 2026 Etappe 4 - Ybbsitz-Hochkar				 — CYCLING — AUSTRIA			
KM ab Start	KM bis Ziel	KM zu Punkt	See-höhe	Montag, 25. Mai 2026				27	29	31	
0,0	6,6	0,0	415	Markt Ybbsitz - FeRRUM	N-START			11:00	11:00	11:00	
0,1	6,6	0,1	414	LINKS	POL MR-SEC	Markt		11:00	11:00	11:00	
0,1	6,5	0,1	412	RECHTS Markt	POL MR-SEC	Markt		11:00	11:00	11:00	
0,4	6,2	0,3	409	LINKS Waidhofner Straße B22	POL MR-SEC	B22		11:00	11:00	11:00	
1,5	5,1	1,1	408	GERADE FBT	MR-SEC	B22		11:03	11:03	11:03	
2,8	3,8	1,3	393	GERADE FBT	MR-SEC	B22		11:05	11:05	11:05	
6,3	0,3	3,5	370	LINKS 3. Ausfahrt im KV	POL	B22		11:12	11:12	11:12	
6,6	0,0	0,3	367	OE Waidhofen/Ybbs		B31		11:12	11:12	11:12	
0,0	55,9	0,0	367	START	O-START	B31		11:12	11:12	11:12	
6,0	49,9	6,0	404	GERADE Kreuzung mit Radweg		B31		11:23	11:22	11:21	
7,7	48,2	1,7	422	OA Opponitz		B31		11:26	11:25	11:24	
8,0	47,9	0,3	422	GERADE Ortsstraße		B31		11:26	11:25	11:24	
19,6	36,3	11,6		OA Hollenstein/Ybbs		B31		11:48	11:45	11:43	
20,1	35,8	0,5		SPRINTWERTUNG HOLLENSTEIN	47°48'18.3"N 14°46'18.0"E			11:49	11:46	11:44	
30,1	25,8	10,0		GERADE Kreuzung RI St.Georgen		B31		12:07	12:03	12:00	
38,8	17,1	8,7		OA Göstling/Ybbs		B31		12:23	12:18	12:14	
39,1	16,8	0,3	534	RECHTS Richtung Hochkar	POL MR-SEC	B25		12:23	12:19	12:14	
46,9	9,0	7,8	684	LINKS Einmündung HOCHKAR	POL MR-SEC			12:38	12:32	12:27	
47,1	8,8	0,2	683	Beginn Schlussanstieg MAUT BUFFET ANFANG	47°44'47.5"N 14°54'01.7"E			12:38	12:32	12:27	
47,6	8,3	0,5		BUFFET ENDE	47°44'54.6"N 14°54'18.0"E			12:40	12:34	12:29	
50,9	5,0	3,3	942	5000 m	47°44'24.3"N 14°55'23.1"E	5 KM		12:54	12:47	12:41	
54,9	1,0	4,0	1383	1000 m	47°43'28.9"N 14°54'45.2"E	1 KM		13:12	13:03	12:56	
55,4	0,5	0,5	1430	500 m	47°43'19.6"N 14°54'54.4"E	500 M		13:14	13:05	12:58	
55,8	0,1	0,4	1470	Ableitung Teamfahrzeuge				13:15	13:07	13:00	
55,9	0,0	0,1	1472	ZIEL	47°43'08.9"N 14°55'02.7"E			13:16	13:07	13:00	